




COMUNE DI BAGNATICA PROVINCIA DI BERGAMO

Piano dei Servizi

Tavola delle Strategie del Piano dei Servizi

Coordinamento e progetto
GIOVANNI CUCINI ARCHITETTO
ANGELA POLETTI PROF. INGEGNERE
GIANLUCA DELLA MEA ARCHITETTO
ANTONIO VISCOMI PIANIFICATORE TERRITORIALE

Ufficio di piano
IRMA MUSTO ARCHITETTO (Responsabile di servizio)
MAURO ARCAINI INGEGNERE
ENRICO TEANINI GEOMETRA



QUADRANTE :

Scala : 1:5000

ADOTTATO : DELIBERA DEL C.C. N° 11 DEL 25 MAG 2011

PUBBLICATO : BURL N° 17 DEL 26 APR 2012












APPROVATO : DELIBERA DEL C.C. N° 27 DEL 28 NOV. 2011

studio rame architetture



Legenda

..... Confini Amministrativi

Azioni di Progetto

-  Progetto ambientale della collina del Tomenone
-  Progetto ambientale Parco del Tomenone
-  Progetto ambientale connessione protetta con abitato Cassinone
-  Progetto ambientale verde pubblico con percorsi ciclopedonali integrati
-  Progetto ambientale fascia boscata stanza verde
-  Riqualficazione della cabina Gas Metano
-  Riqualficazione fasce verdi murata vegetale esistente e percorso ciclopedonale
-  Limite di riferimento PLIS del Tomenone
-  Nuova struttura per attività sociali
-  Nuovo polo scolastico - sportivo - ricreativo
-  Luoghi notevoli di Riqualficazione spazi aperti di relazione (assi strutturanti dei servizi)
-  Percorsi ciclopedonali progetto secondaria
-  Percorsi ciclopedonali progetto primarie
-  Rotatorie di previsione
-  Area destinata centro civico

Servizi ed Attrezzature esistenti

-  Istruzione
-  Servizi Sociali

