



COMUNE DI BAGNATICA
PROVINCIA DI BERGAMO

Piano dei Servizi

ALLEGATO 2:
Catalogo dei Servizi

Coordinamento e progetto
GIOVANNI CUCINI ARCHITETTO
ANGELA POLETTI PROF. INGEGNERE
GIANLUCA DELLA MEA ARCHITETTO
ANTONIO VISCOMI PIANIFICATORE TERRITORIALE

Ufficio di piano
IRMA MUSTO ARCHITETTO (Responsabile di servizio)
MAURO ARCAINI INGEGNERE
ENRICO TEANINI GEOMETRA

APPROVATO: DELIBERA DEL C.C. N°..... DEL.....
PUBBLICATO: DELIBERA DEL C.C. N°..... DEL.....
ADOTTATO : DELIBERA DEL C.C. N°..... DEL.....



Scuola dell'infanzia "Don Tommaso Pezzoli"

IDENTIFICAZIONE

SETTORE	ISTRUZIONE DI BASE
TIPOLOGIA	Istruzione di base
INDIRIZZO	Piazza Libertà, 3
FRAZIONE	Bagnatica
N. SEZIONE DI CENSIMENTO	1
VALENZA	Comunale
LIVELLO	II
EROGATORE DI SERVIZI	Si

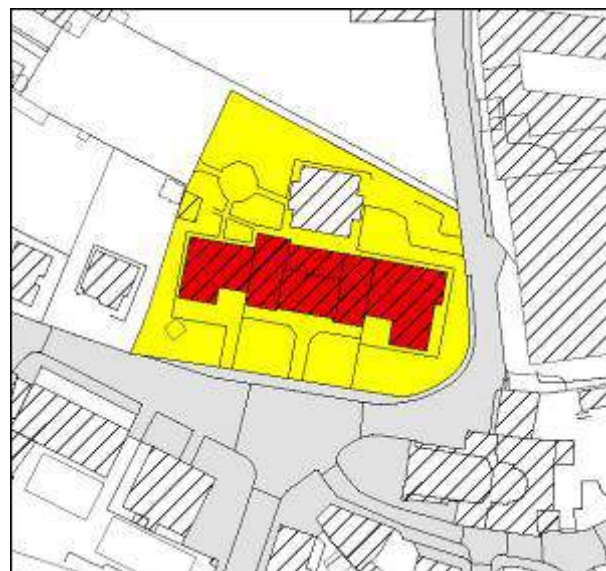
INVIO QUESTIONARI

OFFERTA

INQUADRAMENTO



CARTA TECNICA COMUNALE



DOCUMENTAZIONE FOTOGRAFICA



ORTOFOTO



TABELLA RILIEVO OFFERTA

sezione	Nome del campo	Elementi Descrittivi	
IDENTIFICAZIONE	DENOMINAZIONE	Scuola dell'infanzia "Don Tommaso Pezzoli"	
	ID	1	
	GRUPPO DI SERVIZIO	Istruzione di base	
	TIPOLOGIA DI SERVIZIO	Scuola materna	
	INTERESSE	Urbano	
	INDIRIZZO	Piazza Libertà, 3	
	INDIRIZZO WEB	-	
	FOGLIO	10	
	MAPPALE	893	
SUB	-		
LOCALIZZAZIONE	COMPATIBILITA' CON LE FUNZIONI AL CONTORNO	C (I: incoerente - P: parzialmente coerente -C: coerente)	
	INTEGRAZIONE COL CONTESTO		si
	SERVIZI CONTIGUI	Municipio, oratorio, chiesa, scuola elementare, campo di calcio	
	CAPOLUOGO / FRAZIONE	Bagnatica	
	AMBITO TERRITORIALE	Denominazione dell'ambito di appartenenza. Tali ambiti sono stati definiti ad hoc per il Piano dei Servizi	
	BACINO D'UTENZA	Bagnatica	
GESTIONE	CAPACITA' STRUTTURA (*)	131	
	N. UTENTI (*)	130	
	REGIME DI GESTIONE	PU/PR	
	CONVENZIONE con ente pubblico	SI (Comune di Bagnatica)	
	PROPRIETA' IMMOBILE	PU/PR	
	SCADENZA LOCAZIONE	-	
ACCESSIBILITA'	N. POSTI AUTO IN CONTIGUITA'	50	
	TRASPORTO PUBBLICO O CONVENZIONATO	-	
	BARRIERE ARCHITETTONICHE ESTERNE ALLA STRUTTURA	TOTALMENTE ACCESSIBILE	
	OPERE PREVISTE PER FAVORIRE L'ACCESSIBILITA'	PARCHEGGI veicolari	
FRUIBILITA'	BARRIERE ARCHITETTONICHE INTERNE	TOTALMENTE FRUIBILE	
	STRUTTURE CONNESSE AL SERVIZIO	giardino e aree attrezzate per attività educative ed il gioco all'aperto, servizi igienici, sala pranzo, cucina, dispensa, deposito, sala medica, cappella, abitazione suore	
	SUPERFICIE DEL SERVIZIO (Slp A)	440 mq	
	N. PIANI	PT	
	SUPERFICIE delle STRUTTURE CONNESSE (Slp B)	926 mq	
	N. PIANI DELLE STRUTTURE CONNESSE	P-1, PT, P1	
	STATO DI CONSERVAZIONE IMMOBILE	B: buono	
	CONDIZIONI DI AGIBILITA'	Ristrutturazione ed ampliamento anno 2000.	
	ORARI DI APERTURA	8.00-16.00	
	SERVIZI AGGIUNTIVI	-	
Note	CRITICITA'	Carenza parcheggi	
O R I D	FATTORI FISICO-NATURALI	Descrizione	Bilancio di Qualità (+) - (0) - (-)

	esistenza di dispositivi di protezione della natura e della biodiversità		
	FATTORI DI QUALITA' ESTETICO FORMALE scadente - accettabile - buona	buona	
	FATTORI DI QUALITA' ENERGETICA DEGLI EDIFICI esistenza di dispositivi di risparmio energetico (sì-no)		
	ciclo dell'acqua	no	
	teleriscaldamento	no	
	pannelli solari	no	
	FATTORI DI SALUBRITA' DEGLI AMBIENTI utilizzo materiali a bassa emissività	Idropitture, materiali esenti da prodotti tossici/nocivi	
	FATTORI INERENTI L'INQUINAMENTO ATMOSFERICO E MICROCLIMA URBANO esistenza di dispositivi atti a promuovere la produzione di energia da fonti rinnovabili, la diminuzione termica e l'implemento del trasporto pubblico	no	
	FATTORI INERENTI L'INQUINAMENTO ACUSTICO ED ELETTROMAGNETISMO esistenza di dispositivi atti a garantire la qualità acustica e il controllo dall'esposizione elettromagnetica	Serramenti a abbattimento inquinamento acustico Non ha esposizione elettromagnetica	
	FATTORI INERENTI L'IMPATTO SULLA MOBILITA' esistenza di dispositivi in grado di mettere in relazione il servizio ed il sistema della mobilità.		
	FATTORI INERENTI LA SICUREZZA URBANA compresenza di esercizi ed attività durante l'orario di apertura della struttura illuminazione adeguata disposizione del verde e delle alberature volti a rendere sicuri (strutturalmente e percettivamente) gli ambiti di percorrenza esistenza di androni ed ingressi degli edifici illuminati e sorvegliati parcheggi illuminati	Presenza di bar. Disposizione del verde e delle alberature volti a rendere sicuri (strutturalmente e percettivamente) gli ambiti di percorrenza. Ingresso e parcheggi adeguatamente illuminati	
	CERTIFICAZIONI DI QUALITA' EMESSE DA SOCIETA' ACCREDITATE (indicare soggetto certificatore, tipo e data di ottenimento)	Certificazione Asl per mensa	
INDICI DI SINTE SI	TOTALE SUPERFICIE SERVIZIO (TS)	1366 mq	
	FATTORE DI QUALITA' (FQ) (Sommatoria Bilancio di Qualità)	1366 mq*1= 1366 mq	



Scuola dell'infanzia "Don Tommaso Pezzoli"

IDENTIFICAZIONE

SETTORE	ISTRUZIONE DI BASE
TIPOLOGIA	Istruzione di base
INDIRIZZO	Piazza Libertà, 3
FRAZIONE	Bagnatica
N. SEZIONE DI CENSIMENTO	1
VALENZA	Comunale
LIVELLO	II
EROGATORE DI SERVIZI	Si

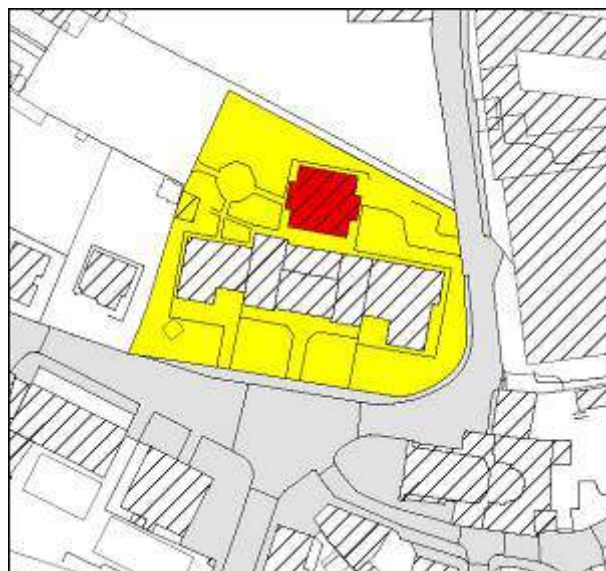
INVIO QUESTIONARI

OFFERTA

INQUADRAMENTO



CARTA TECNICA COMUNALE



DOCUMENTAZIONE FOTOGRAFICA



ORTOFOTO



TABELLA RILIEVO OFFERTA

sezione	Nome del campo	Elementi Descrittivi	
IDENTIFICAZIONE	DENOMINAZIONE	Scuola dell'infanzia "Don Tommaso Pezzoli" - Asilo Nido	
	ID	2	
	GRUPPO DI SERVIZIO	Istruzione di base	
	TIPOLOGIA DI SERVIZIO	Scuola materna - Asilo Nido	
	INTERESSE	Urbano	
	INDIRIZZO	Piazza Libertà, 3	
	INDIRIZZO WEB	-	
	FOGLIO	10	
	MAPPALE SUB	893	
LOCALIZZAZIONE	COMPATIBILITA' CON LE FUNZIONI AL CONTORNO	C (I: incoerente - P: parzialmente coerente -C: coerente)	
	INTEGRAZIONE COL CONTESTO		si
	SERVIZI CONTIGUI	Municipio, oratorio, chiesa, scuola elementare	
	CAPOLUOGO / FRAZIONE	Bagnatica	
	AMBITO TERRITORIALE	Denominazione dell'ambito di appartenenza. Tali ambiti sono stati definiti ad hoc per il Piano dei Servizi	
	BACINO D'UTENZA	Bagnatica	
GESTIONE	CAPACITA' STRUTTURA (*)	131	
	N. UTENTI (*)	31	
	REGIME DI GESTIONE	PU/PR	
	CONVENZIONE con ente pubblico	SI (Comune di Bagnatica)	
	PROPRIETA' IMMOBILE	PU/PR	
	SCADENZA LOCAZIONE	-	
ACCESSIBILITA'	N. POSTI AUTO IN CONTIGUITA'	50	
	TRASPORTO PUBBLICO O CONVENZIONATO	-	
	BARRIERE ARCHITETTONICHE ESTERNE ALLA STRUTTURA	TOTALMENTE ACCESSIBILE	
	OPERE PREVISTE PER FAVORIRE L'ACCESSIBILITA'	PARCHEGGI veicolari	
FRUIBILITA'	BARRIERE ARCHITETTONICHE INTERNE	TOTALMENTE FRUIBILE	
	STRUTTURE CONNESSE AL SERVIZIO	giardino e aree attrezzate per attività educative ed il gioco all'aperto, servizi igienici, sala pranzo, cucina, dispensa, deposito, sala medica, cappella	
	SUPERFICIE DEL SERVIZIO (Slp A)	140 mq	
	N. PIANI	PT - P1	
	SUPERFICIE delle STRUTTURE CONNESSE (Slp B)	20 mq	
	N. PIANI DELLE STRUTTURE CONNESSE	P-1, PT, P1	
	STATO DI CONSERVAZIONE IMMOBILE	B: buono	
	CONDIZIONI DI AGIBILITA'	Ampliamento del 2008	
	ORARI DI APERTURA	8.00-16.00	
	SERVIZI AGGIUNTIVI	-	
Note	CRITICITA'	Carenza parcheggi	
O R I D	FATTORI FISICO-NATURALI	Descrizione	Bilancio di Qualità (+) - (0) - (-)

	esistenza di dispositivi di protezione della natura e della biodiversità		
	FATTORI DI QUALITA' ESTETICO FORMALE scadente - accettabile - buona	buona	
	FATTORI DI QUALITA' ENERGETICA DEGLI EDIFICI esistenza di dispositivi di risparmio energetico (sì-no)		
	ciclo dell'acqua	no	
	teleriscaldamento	no	
	pannelli solari	no	
	FATTORI DI SALUBRITA' DEGLI AMBIENTI utilizzo materiali a bassa emissività	Idropitture, materiali esenti da prodotti tossici/nocivi	
	FATTORI INERENTI L'INQUINAMENTO ATMOSFERICO E MICROCLIMA URBANO esistenza di dispositivi atti a promuovere la produzione di energia da fonti rinnovabili, la diminuzione termica e l'implemento del trasporto pubblico	no	
	FATTORI INERENTI L'INQUINAMENTO ACUSTICO ED ELETTROMAGNETISMO esistenza di dispositivi atti a garantire la qualità acustica e il controllo dall'esposizione elettromagnetica	Serramenti a abbattimento inquinamento acustico Non ha esposizione elettromagnetica	
	FATTORI INERENTI L'IMPATTO SULLA MOBILITA' esistenza di dispositivi in grado di mettere in relazione il servizio ed il sistema della mobilità.		
	FATTORI INERENTI LA SICUREZZA URBANA compresenza di esercizi ed attività durante l'orario di apertura della struttura illuminazione adeguata disposizione del verde e delle alberature volti a rendere sicuri (strutturalmente e percettivamente) gli ambiti di percorrenza esistenza di androni ed ingressi degli edifici illuminati e sorvegliati parcheggi illuminati	Presenza di bar. Disposizione del verde e delle alberature volti a rendere sicuri (strutturalmente e percettivamente) gli ambiti di percorrenza. Ingresso e parcheggi adeguatamente illuminati	
	CERTIFICAZIONI DI QUALITA' EMESSE DA SOCIETA' ACCREDITATE (indicare soggetto certificatore, tipo e data di ottenimento)	Certificazione Asl per mensa	
INDICI DI SINTESI	TOTALE SUPERFICIE SERVIZIO (TS)	160 mq	
	FATTORE DI QUALITA' (FQ) (Sommatoria Bilancio di Qualità)	160 mq*1=160 mq	



Scuola elementare "Giovanni XXIII"

IDENTIFICAZIONE

SETTORE	ISTRUZIONE DI BASE
TIPOLOGIA	Istruzione di base
INDIRIZZO	Via Europa, 7
FRAZIONE	Bagnatica
N. SEZIONE DI CENSIMENTO	2
VALENZA	Comunale
LIVELLO	II
EROGATORE DI SERVIZI	Si

INVIO QUESTIONARI

OFFERTA

INQUADRAMENTO



CARTA TECNICA COMUNALE



DOCUMENTAZIONE FOTOGRAFICA



ORTOFOTO



TABELLA RILIEVO OFFERTA

sezione	Nome del campo	Elementi Descrittivi	
IDENTIFICAZIONE	DENOMINAZIONE	Scuola elementare "Papa Giovanni XXIII"	
	ID	3	
	GRUPPO DI SERVIZIO	Istruzione di base	
	TIPOLOGIA DI SERVIZIO	Scuola elementare	
	INTERESSE	Urbano	
	INDIRIZZO	Vie Europa, 5	
	INDIRIZZO WEB	-	
	FOGLIO	3	
	MAPPALE	197	
LOCALIZZAZIONE	COMPATIBILITA' CON LE FUNZIONI AL CONTORNO	C (I: incoerente - P: parzialmente coerente -C: coerente)	
	INTEGRAZIONE COL CONTESTO		si
	SERVIZI CONTIGUI	Municipio, oratorio, chiesa, biblioteca, centro anziani, polizia municipale	
	CAPOLUOGO / FRAZIONE	Bagnatica	
	AMBITO TERRITORIALE	Denominazione dell'ambito di appartenenza. Tali ambiti sono stati definiti ad hoc per il Piano dei Servizi	
	BACINO D'UTENZA	Bagnatica	
GESTIONE	CAPACITA' STRUTTURA (*)	276	
	N. UTENTI (*)	207	
	REGIME DI GESTIONE	PU	
	CONVENZIONE con ente pubblico	Comune di Bagnatica	
	PROPRIETA' IMMOBILE	PU	
	SCADENZA LOCAZIONE	-	
ACCESSIBILITA'	N. POSTI AUTO IN CONTIGUITA'	90	
	TRASPORTO PUBBLICO O CONVENZIONATO	Convenzionato	
	BARRIERE ARCHITETTONICHE ESTERNE ALLA STRUTTURA	TOTALMENTE ACCESSIBILE	
	OPERE PREVISTE PER FAVORIRE L'ACCESSIBILITA'	PARCHEGGI veicolari e cicli	
FRUIBILITA'	BARRIERE ARCHITETTONICHE INTERNE	PARZIALMENTE FRUIBILE	
	STRUTTURE CONNESSE AL SERVIZIO	giardino e aree attrezzate per attività educative ed il gioco all'aperto, servizi igienici, giardino botanico	
	SUPERFICIE DEL SERVIZIO (Slp A)	828 mq	
	N. PIANI	PT - P1	
	SUPERFICIE delle STRUTTURE CONNESSE (Slp B)	150 mq	
	N. PIANI DELLE STRUTTURE CONNESSE	P-1, PT, P1	
	STATO DI CONSERVAZIONE IMMOBILE	S: sufficiente. Richiede interventi di ristrutturazione edilizia.	
	CONDIZIONI DI AGIBILITA'	Impianti a norma. Certificazione ottenuta mediante interventi effettuati nell'anno 2006.	
	ORARI DI APERTURA	7.45-17.30	
SERVIZI AGGIUNTIVI	Corsi serali per adulti. 20,30 - 22,30		
Note	CRITICITA'	-	
O R I D	FATTORI FISICO-NATURALI	Descrizione	Bilancio di Qualità (+) - (0) - (-)

	esistenza di dispositivi di protezione della natura e della biodiversità		
	FATTORI DI QUALITA' ESTETICO FORMALE scadente - accettabile - buona	accettabile	
	FATTORI DI QUALITA' ENERGETICA DEGLI EDIFICI esistenza di dispositivi di risparmio energetico (sì-no)		
	ciclo dell'acqua	no	
	teleriscaldamento	no	
	pannelli solari	no	
	FATTORI DI SALUBRITA' DEGLI AMBIENTI utilizzo materiali a bassa emissività	Idropitture, materiali esenti da prodotti tossici/nocivi	
	FATTORI INERENTI L'INQUINAMENTO ATMOSFERICO E MICROCLIMA URBANO esistenza di dispositivi atti a promuovere la produzione di energia da fonti rinnovabili, la diminuzione termica e l'implemento del trasporto pubblico	no	
	FATTORI INERENTI L'INQUINAMENTO ACUSTICO ED ELETTROMAGNETISMO esistenza di dispositivi atti a garantire la qualità acustica e il controllo dall'esposizione elettromagnetica	Non ha esposizione elettromagnetica	
	FATTORI INERENTI L'IMPATTO SULLA MOBILITA' esistenza di dispositivi in grado di mettere in relazione il servizio ed il sistema della mobilità.	no	
	FATTORI INERENTI LA SICUREZZA URBANA compresenza di esercizi ed attività durante l'orario di apertura della struttura illuminazione adeguata disposizione del verde e delle alberature volti a rendere sicuri (strutturalmente e percettivamente) gli ambiti di percorrenza esistenza di androni ed ingressi degli edifici illuminati e sorvegliati parcheggi illuminati	Presenza di bar. Disposizione del verde e delle alberature volti a rendere sicuri (strutturalmente e percettivamente) gli ambiti di percorrenza. Ingresso e parcheggi adeguatamente illuminati	
	CERTIFICAZIONI DI QUALITA' EMESSE DA SOCIETA' ACCREDITATE (indicare soggetto certificatore, tipo e data di ottenimento)		
INDICI DI SINTESI	TOTALE SUPERFICIE SERVIZIO (TS)	978 mq	
	FATTORE DI QUALITA' (FQ) (Somatoria Bilancio di Qualità)	978 mq*1=978 mq	



Scuola media consorziale

IDENTIFICAZIONE

SETTORE	ISTRUZIONE DI BASE
TIPOLOGIA	Istruzione di base
INDIRIZZO	Via dei Mille
FRAZIONE	Bagnatica
N. SEZIONE DI CENSIMENTO	3
VALENZA	Sovracomunale
LIVELLO	I
EROGATORE DI SERVIZI	Si

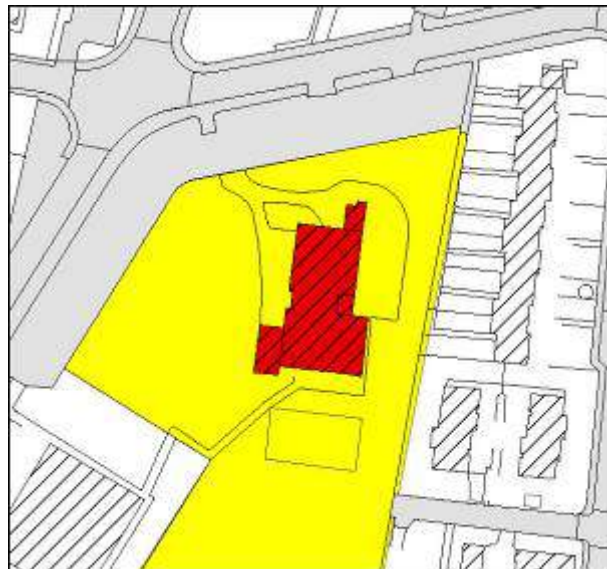
INVIO QUESTIONARI

OFFERTA

INQUADRAMENTO



CARTA TECNICA COMUNALE



DOCUMENTAZIONE FOTOGRAFICA



ORTOFOTO



TABELLA RILIEVO OFFERTA

sezione	Nome del campo	Elementi Descrittivi	
IDENTIFICAZIONE	DENOMINAZIONE	Scuola media	
	ID	4	
	GRUPPO DI SERVIZIO	Istruzione di base	
	TIPOLOGIA DI SERVIZIO	Scuola media	
	INTERESSE	Territoriale	
	INDIRIZZO	Via dei Mille	
	INDIRIZZO WEB	-	
	FOGLIO	9	
	MAPPALE SUB	2033	
LOCALIZZAZIONE	COMPATIBILITA' CON LE FUNZIONI AL CONTORNO	C (I: incoerente - P: parzialmente coerente -C: coerente)	
	INTEGRAZIONE COL CONTESTO		si
	SERVIZI CONTIGUI	Parco giochi di via dei Mille, parco di via Verne, palestra comunale, tennis club, campo di calcio	
	CAPOLUOGO / FRAZIONE	Bagnatica	
	AMBITO TERRITORIALE	Denominazione dell'ambito di appartenenza. Tali ambiti sono stati definiti ad hoc per il Piano dei Servizi	
BACINO D'UTENZA	Bagnatica, Costa di Mezzate		
GESTIONE	CAPACITA' STRUTTURA (*)	145	
	N. UTENTI (*)	140	
	REGIME DI GESTIONE	PU	
	CONVENZIONE con ente pubblico	SI (Comune di Bagnatica)	
	PROPRIETA' IMMOBILE	PU	
	SCADENZA LOCAZIONE	-	
ACCESSIBILITA'	N. POSTI AUTO IN CONTIGUITA'	91	
	TRASPORTO PUBBLICO O CONVENZIONATO	Convenzionato	
	BARRIERE ARCHITETTONICHE ESTERNE ALLA STRUTTURA	TOTALMENTE ACCESSIBILE	
	OPERE PREVISTE PER FAVORIRE L'ACCESSIBILITA'	PARCHEGGI veicolari e cicli	
FRUIBILITA'	BARRIERE ARCHITETTONICHE INTERNE	FRUIBILE CON ACCOMPAGNATORE	
	STRUTTURE CONNESSE AL SERVIZIO	giardino e aree attrezzate per attività educative ed il gioco all'aperto, servizi igienici, mensa	
	SUPERFICIE DEL SERVIZIO (Slp A)	1375 mq	
	N. PIANI	P-1, PT, P1, PSOTTOTETTO	
	SUPERFICIE delle STRUTTURE CONNESSE (Slp B)	135 mq	
	N. PIANI DELLE STRUTTURE CONNESSE	P-1	
	STATO DI CONSERVAZIONE IMMOBILE	B: buono	
	CONDIZIONI DI AGIBILITA'	Realizzazione di bagno per disabili anno 08/2008	
	ORARI DI APERTURA	8.30-16.00	
SERVIZI AGGIUNTIVI	-		
Note	CRITICITA'	-	
O R I D	FATTORI FISICO-NATURALI	Descrizione	Bilancio di Qualità (+) - (0) - (-)

	esistenza di dispositivi di protezione della natura e della biodiversità		
	FATTORI DI QUALITA' ESTETICO FORMALE scadente - accettabile - buona	buona	
	FATTORI DI QUALITA' ENERGETICA DEGLI EDIFICI esistenza di dispositivi di risparmio energetico (sì-no)		
	ciclo dell'acqua	no	
	teleriscaldamento	no	
	pannelli solari	no	
	FATTORI DI SALUBRITA' DEGLI AMBIENTI utilizzo materiali a bassa emissività	Idropitture, materiali esenti da prodotti tossici/nocivi	
	FATTORI INERENTI L'INQUINAMENTO ATMOSFERICO E MICROCLIMA URBANO esistenza di dispositivi atti a promuovere la produzione di energia da fonti rinnovabili, la diminuzione termica e l'implemento del trasporto pubblico	no	
	FATTORI INERENTI L'INQUINAMENTO ACUSTICO ED ELETTROMAGNETISMO esistenza di dispositivi atti a garantire la qualità acustica e il controllo dall'esposizione elettromagnetica	Serramenti a abbattimento inquinamento acustico Non ha esposizione elettromagnetica	
	FATTORI INERENTI L'IMPATTO SULLA MOBILITA' esistenza di dispositivi in grado di mettere in relazione il servizio ed il sistema della mobilità.		
	FATTORI INERENTI LA SICUREZZA URBANA compresenza di esercizi ed attività durante l'orario di apertura della struttura illuminazione adeguata disposizione del verde e delle alberature volti a rendere sicuri (strutturalmente e percettivamente) gli ambiti di percorrenza esistenza di androni ed ingressi degli edifici illuminati e sorvegliati parcheggi illuminati	Ingresso e parcheggi adeguatamente illuminati	
	CERTIFICAZIONI DI QUALITA' EMESSE DA SOCIETA' ACCREDITATE (indicare soggetto certificatore, tipo e data di ottenimento)	Certificazione Asl per mensa	
INDICI DI SINTESI	TOTALE SUPERFICIE SERVIZIO (TS)	1510 mq	
	FATTORE DI QUALITA' (FQ) (Somatoria Bilancio di Qualità)	1510 mq*1=1510 mq	



Nido interaziendale "Prendiamoli per mano"

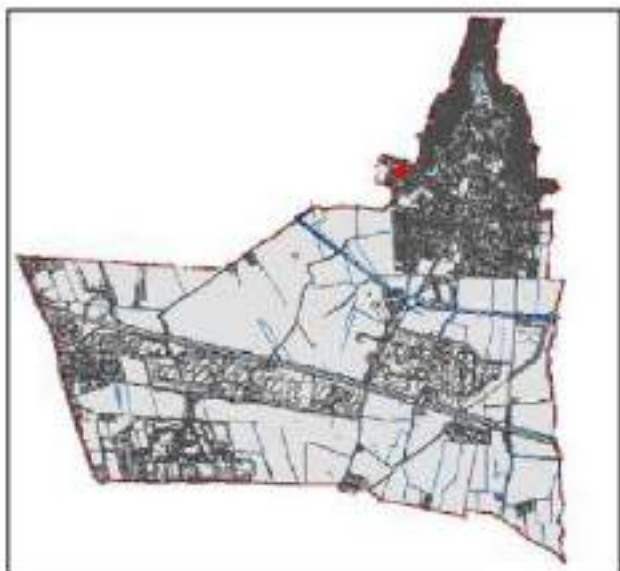
IDENTIFICAZIONE

SETTORE	ISTRUZIONE DI BASE
TIPOLOGIA	Istruzione di base
INDIRIZZO	Viale Papa Giovanni XXIII, 67
FRAZIONE	Bagnatica
N. SEZIONE DI CENSIMENTO	4
VALENZA	Sovracomunale
LIVELLO	I
EROGATORE DI SERVIZI	Si

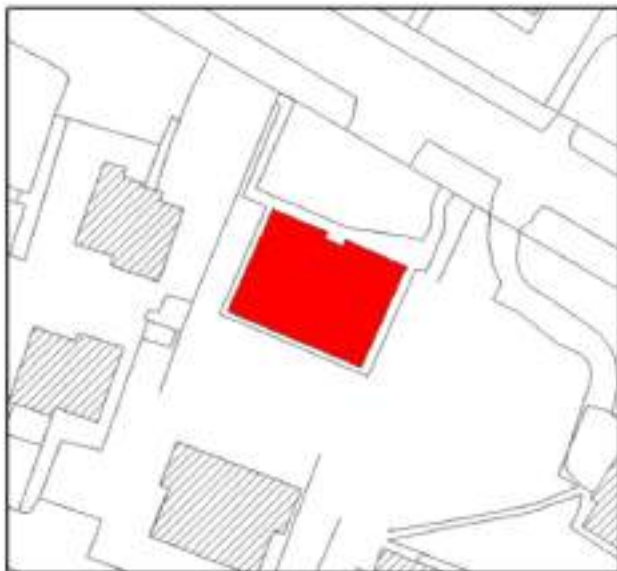
INVIO QUESTIONARI

OFFERTA

INQUADRAMENTO



CARTA TECNICA COMUNALE



DOCUMENTAZIONE FOTOGRAFICA



ORTOFOTO



TABELLA RILIEVO OFFERTA

sezione	Nome del campo	Elementi Descrittivi	
IDENTIFICAZIONE	DENOMINAZIONE	Nido interaziendale "Prendiamoli per mano"	
	ID	5	
	GRUPPO DI SERVIZIO	Istruzione di base	
	TIPOLOGIA DI SERVIZIO	Scuola materna	
	INTERESSE	Urbano/Territoriale	
	INDIRIZZO	Viale Papa Giovanni XXIII, 67	
	INDIRIZZO WEB	-	
	FOGLIO	9	
	MAPPALE SUB	1484	
LOCALIZZAZIONE	COMPATIBILITA' CON LE FUNZIONI AL CONTORNO	C (I: incoerente - P: parzialmente coerente -C: coerente)	
	INTEGRAZIONE COL CONTESTO		sì
	SERVIZI CONTIGUI	-	
	CAPOLUOGO / FRAZIONE	Bagnatica	
	AMBITO TERRITORIALE	Denominazione dell'ambito di appartenenza. Tali ambiti sono stati definiti ad hoc per il Piano dei Servizi	
	BACINO D'UTENZA	Q / C / P	
GESTIONE	CAPACITA' STRUTTURA (*)	-	
	N. UTENTI (*)	29	
	REGIME DI GESTIONE	PR	
	CONVENZIONE con ente pubblico	SI (Comune di Bagnatica)	
	PROPRIETA' IMMOBILE	PR	
	SCADENZA LOCAZIONE	-	
ACCESSIBILITA'	N. POSTI AUTO IN CONTIGUITA'	7	
	TRASPORTO PUBBLICO O CONVENZIONATO	No	
	BARRIERE ARCHITETTONICHE ESTERNE ALLA STRUTTURA	TOTALMENTE ACCESSIBILE	
	OPERE PREVISTE PER FAVORIRE L'ACCESSIBILITA'	PARCHEGGI veicolari	
FRUIBILITA'	BARRIERE ARCHITETTONICHE INTERNE	TOTALMENTE FRUIBILE	
	STRUTTURE CONNESSE AL SERVIZIO	giardino e aree attrezzate per attività educative ed il gioco all'aperto, servizi igienici, sala pranzo, cucina, ambulatorio	
	SUPERFICIE DEL SERVIZIO (Slp A)	220 mq	
	N. PIANI	PT	
	SUPERFICIE delle STRUTTURE CONNESSE (Slp B)	4 mq	
	N. PIANI DELLE STRUTTURE CONNESSE	PT	
	STATO DI CONSERVAZIONE IMMOBILE	B: buono	
	CONDIZIONI DI AGIBILITA'	Pratica edilizia Pdc 22/2004	
	ORARI DI APERTURA	8.00-18.00	
	SERVIZI AGGIUNTIVI	-	

Note	CRITICITA'	-	
INDICATORI DI QUALITÀ	FATTORI FISICO-NATURALI esistenza di dispositivi di protezione della natura e della biodiversità	Descrizione	Bilancio di Qualità (+) - (0) - (-)
	FATTORI DI QUALITÀ ESTETICO FORMALE scadente - accettabile - buona	buona	
	FATTORI DI QUALITÀ ENERGETICA DEGLI EDIFICI esistenza di dispositivi di risparmio energetico (sì-no)		
	ciclo dell'acqua	no	
	teleriscaldamento	no	
	pannelli solari	no	
	FATTORI DI SALUBRITÀ DEGLI AMBIENTI utilizzo materiali a bassa emissività	Idropitture, materiali esenti da prodotti tossici/nocivi	
	FATTORI INERENTI L'INQUINAMENTO ATMOSFERICO E MICROCLIMA URBANO esistenza di dispositivi atti a promuovere la produzione di energia da fonti rinnovabili, la diminuzione termica e l'implemento del trasporto pubblico	no	
	FATTORI INERENTI L'INQUINAMENTO ACUSTICO ED ELETTROMAGNETISMO esistenza di dispositivi atti a garantire la qualità acustica e il controllo dall'esposizione elettromagnetica	Serramenti a abbattimento inquinamento acustico Non ha esposizione elettromagnetica	
	FATTORI INERENTI L'IMPATTO SULLA MOBILITÀ esistenza di dispositivi in grado di mettere in relazione il servizio ed il sistema della mobilità.		
	FATTORI INERENTI LA SICUREZZA URBANA compresenza di esercizi ed attività durante l'orario di apertura della struttura illuminazione adeguata disposizione del verde e delle alberature volti a rendere sicuri (strutturalmente e percettivamente) gli ambiti di percorrenza esistenza di androni ed ingressi degli edifici illuminati e sorvegliati parcheggi illuminati	Ingresso e parcheggi adeguatamente illuminati	
	CERTIFICAZIONI DI QUALITÀ EMESSE DA SOCIETÀ ACCREDITATE (indicare soggetto certificatore, tipo e data di ottenimento)		
INDICI DI SINTESI	TOTALE SUPERFICIE SERVIZIO (TS)	224 mq	
	FATTORE DI QUALITÀ (FQ) (Sommatoria Bilancio di Qualità)	224 mq*1= 224 mq	



Associazione Nazionale Alpini - sezione Bagnatica

IDENTIFICAZIONE

SETTORE	SERVIZI SOCIALI
TIPOLOGIA	Servizi sociali
INDIRIZZO	Piazzale Manifestazioni e Fiere
FRAZIONE	Bagnatica
N. SEZIONE DI CENSIMENTO	3
VALENZA	Comunale
LIVELLO	II
EROGATORE DI SERVIZI	Si

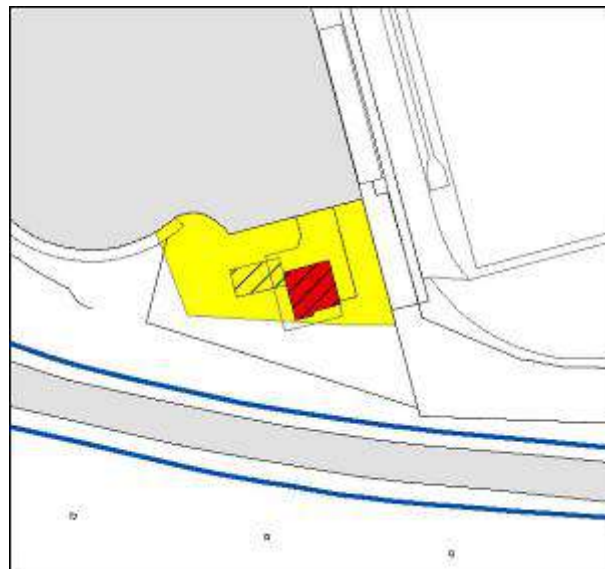
INVIO QUESTIONARI

OFFERTA

INQUADRAMENTO



CARTA TECNICA COMUNALE



DOCUMENTAZIONE FOTOGRAFICA



ORTOFOTO



TABELLA RILIEVO OFFERTA

sezione	Nome del campo	Elementi Descrittivi	
IDENTIFICAZIONE	DENOMINAZIONE	Associazione Nazionale Alpini - sezione Bagnatica	
	ID	6	
	GRUPPO DI SERVIZIO	Servizi sociali	
	TIPOLOGIA DI SERVIZIO	Associazione	
	INTERESSE	Urbano	
	INDIRIZZO	Piazzale Manifestazioni e Fiere	
	INDIRIZZO WEB	-	
	FOGLIO	6	
	MAPPALE	3719	
SUB	-		
LOCALIZZAZIONE	COMPATIBILITA' CON LE FUNZIONI AL CONTORNO	C (I: incoerente - P: parzialmente coerente -C: coerente)	C
	INTEGRAZIONE COL CONTESTO		sì
	SERVIZI CONTIGUI	Campo di calcio, centro sportivo comunale	
	CAPOLUOGO / FRAZIONE	Bagnatica	
	AMBITO TERRITORIALE	Denominazione dell'ambito di appartenenza. Tali ambiti sono stati definiti ad hoc per il Piano dei Servizi	
	BACINO D'UTENZA	Bagnatica	
GESTIONE	CAPACITA' STRUTTURA (*)	-	
	N. UTENTI (*)	-	
	REGIME DI GESTIONE	PU/PR	
	CONVENZIONE con ente pubblico	SI (Comune di Bagnatica)	
	PROPRIETA' IMMOBILE	PU	
	SCADENZA LOCAZIONE	-	
ACCESSIBILITA'	N. POSTI AUTO IN CONTIGUITA'	70	
	TRASPORTO PUBBLICO O CONVENZIONATO	-	
	BARRIERE ARCHITETTONICHE ESTERNE ALLA STRUTTURA	TOTALMENTE ACCESSIBILE	
	OPERE PREVISTE PER FAVORIRE L'ACCESSIBILITA'	-	
FRUIBILITA'	BARRIERE ARCHITETTONICHE INTERNE	TOTALMENTE FRUIBILE	
	STRUTTURE CONNESSE AL SERVIZIO	giardino e aree attrezzate per attività esterne, servizi igienici, sala pranzo, deposito.	
	SUPERFICIE DEL SERVIZIO (Slp A)	125 mq	
	N. PIANI	PT, P1	
	SUPERFICIE delle STRUTTURE CONNESSE (Slp B)	125 mq	
	N. PIANI DELLE STRUTTURE CONNESSE	P-1, PT, P1	
	STATO DI CONSERVAZIONE IMMOBILE	B: buono	
	CONDIZIONI DI AGIBILITA'	Agibilità del 20/08/2003	
	ORARI DI APERTURA	-	
	SERVIZI AGGIUNTIVI	-	

Note	Stante la posizione dell'immobile in fascia di rispetto strada lesi consentono eventuali piccoli interventi di sistemazione/ampliamento purchè corredati da apposito impegno unilaterale d'obbligo di non risarcibilità (alias impegno, nel caso si rendesse necessario acquisire alla mano pubblica le aree per ampliamento stradale, ripristinare lo stato ex ante dei luoghi senza richiesta di risarcimento).		
INDICATORI DI QUALITÀ	FATTORI FISICO-NATURALI esistenza di dispositivi di protezione della natura e della biodiversità	Descrizione	Bilancio di Qualità (+) - (0) - (-)
	FATTORI DI QUALITÀ ESTETICO FORMALE scadente - accettabile - buona	buona	
	FATTORI DI QUALITÀ ENERGETICA DEGLI EDIFICI esistenza di dispositivi di risparmio energetico (si-no)		
	ciclo dell'acqua	no	
	teleriscaldamento	no	
	pannelli solari	no	
	FATTORI DI SALUBRITÀ DEGLI AMBIENTI utilizzo materiali a bassa emissività	Idropitture, materiali esenti da prodotti tossici/nocivi	
	FATTORI INERENTI L'INQUINAMENTO ATMOSFERICO E MICROCLIMA URBANO esistenza di dispositivi atti a promuovere la produzione di energia da fonti rinnovabili, la diminuzione termica e l'implemento del trasporto pubblico	no	
	FATTORI INERENTI L'INQUINAMENTO ACUSTICO ED ELETTROMAGNETISMO esistenza di dispositivi atti a garantire la qualità acustica e il controllo dall'esposizione elettromagnetica	Serramenti a abbattimento inquinamento acustico Non ha esposizione elettromagnetica	
	FATTORI INERENTI L'IMPATTO SULLA MOBILITÀ esistenza di dispositivi in grado di mettere in relazione il servizio ed il sistema della mobilità.		
	FATTORI INERENTI LA SICUREZZA URBANA compresenza di esercizi ed attività durante l'orario di apertura della struttura illuminazione adeguata disposizione del verde e delle alberature volti a rendere sicuri (strutturalmente e percettivamente) gli ambiti di percorrenza esistenza di androni ed ingressi degli edifici illuminati e sorvegliati parcheggi illuminati	Ingresso e parcheggi adeguatamente illuminati	
	CERTIFICAZIONI DI QUALITÀ EMESSE DA SOCIETÀ ACCREDITATE (indicare soggetto certificatore, tipo e data di ottenimento)	-	

INDICI DI SINTE SI	TOTALE SUPERFICIE SERVIZIO (TS)	250 mq
	FATTORE DI QUALITA' (FQ) (Sommatoria Bilancio di Qualità)	250 mq*1=250 mq



Nucleo Volontario Prevenzione Incendi di Bagnatica

IDENTIFICAZIONE

SETTORE	SERVIZI SOCIALI
TIPOLOGIA	Servizi sociali
INDIRIZZO	Via dei Colli
FRAZIONE	Bagnatica
N. SEZIONE DI CENSIMENTO	2
VALENZA	Comunale
LIVELLO	II
EROGATORE DI SERVIZI	Si

INVIO QUESTIONARI

OFFERTA

INQUADRAMENTO



CARTA TECNICA COMUNALE



DOCUMENTAZIONE FOTOGRAFICA



ORTOFOTO



TABELLA RILIEVO OFFERTA

sezione	Nome del campo	Elementi Descrittivi	
IDENTIFICAZIONE	DENOMINAZIONE	Nucleo Volontario Prevenzione Incendi di Bagnatica	
	ID	7	
	GRUPPO DI SERVIZIO	Servizi sociali	
	TIPOLOGIA DI SERVIZIO	Associazione	
	INTERESSE	Urbano	
	INDIRIZZO	Via dei Colli	
	INDIRIZZO WEB	-	
	FOGLIO	1	
	MAPPALE	499 - 2693	
SUB	-		
LOCALIZZAZIONE	COMPATIBILITA' CON LE FUNZIONI AL CONTORNO	C (I: incoerente - P: parzialmente coerente -C: coerente)	C
	INTEGRAZIONE COL CONTESTO		si
	SERVIZI CONTIGUI	-	
	CAPOLUOGO / FRAZIONE	Bagnatica	
	AMBITO TERRITORIALE	Denominazione dell'ambito di appartenenza. Tali ambiti sono stati definiti ad hoc per il Piano dei Servizi	
	BACINO D'UTENZA	Bagnatica	
GESTIONE	CAPACITA' STRUTTURA (*)	-	
	N. UTENTI (*)	-	
	REGIME DI GESTIONE	PU/PR	
	CONVENZIONE con ente pubblico	SI (Comune di Bagnatica)	
	PROPRIETA' IMMOBILE	PU	
	SCADENZA LOCAZIONE	-	
ACCESSIBILITA'	N. POSTI AUTO IN CONTIGUITA'	-	
	TRASPORTO PUBBLICO O CONVENZIONATO	-	
	BARRIERE ARCHITETTONICHE ESTERNE ALLA STRUTTURA	TOTALMENTE ACCESSIBILE	
	OPERE PREVISTE PER FAVORIRE L'ACCESSIBILITA'	-	
FRUIBILITA'	BARRIERE ARCHITETTONICHE INTERNE	PARZIALMENTE FRUIBILE	
	STRUTTURE CONNESSE AL SERVIZIO	giardino e aree attrezzate per attività esterne, servizi igienici, deposito.	
	SUPERFICIE DEL SERVIZIO (Slp A)	190 mq	
	N. PIANI	PT, P1	
	SUPERFICIE delle STRUTTURE CONNESSE (Slp B)	70 mq	
	N. PIANI DELLE STRUTTURE CONNESSE	P-1, PT	
	STATO DI CONSERVAZIONE IMMOBILE	B: buono	
	CONDIZIONI DI AGIBILITA'	-	
	ORARI DI APERTURA	-	
SERVIZI AGGIUNTIVI	Servizio bar		
Note	CRITICITA'	-	
O R I D	FATTORI FISICO-NATURALI	Descrizione	Bilancio di Qualità (+) - (0) - (-)

	esistenza di dispositivi di protezione della natura e della biodiversità		
	FATTORI DI QUALITA' ESTETICO FORMALE scadente - accettabile - buona	buona	
	FATTORI DI QUALITA' ENERGETICA DEGLI EDIFICI esistenza di dispositivi di risparmio energetico (sì-no)		
	ciclo dell'acqua	no	
	teleriscaldamento	no	
	pannelli solari	no	
	FATTORI DI SALUBRITA' DEGLI AMBIENTI utilizzo materiali a bassa emissività	Idropitture, materiali esenti da prodotti tossici/nocivi	
	FATTORI INERENTI L'INQUINAMENTO ATMOSFERICO E MICROCLIMA URBANO esistenza di dispositivi atti a promuovere la produzione di energia da fonti rinnovabili, la diminuzione termica e l'implemento del trasporto pubblico	no	
	FATTORI INERENTI L'INQUINAMENTO ACUSTICO ED ELETTROMAGNETISMO esistenza di dispositivi atti a garantire la qualità acustica e il controllo dall'esposizione elettromagnetica	Serramenti a abbattimento inquinamento acustico Non ha esposizione elettromagnetica	
	FATTORI INERENTI L'IMPATTO SULLA MOBILITA' esistenza di dispositivi in grado di mettere in relazione il servizio ed il sistema della mobilità.		
	FATTORI INERENTI LA SICUREZZA URBANA compresenza di esercizi ed attività durante l'orario di apertura della struttura illuminazione adeguata disposizione del verde e delle alberature volti a rendere sicuri (strutturalmente e percettivamente) gli ambiti di percorrenza esistenza di androni ed ingressi degli edifici illuminati e sorvegliati parcheggi illuminati	Ingresso adeguatamente illuminato	
	CERTIFICAZIONI DI QUALITA' EMESSE DA SOCIETA' ACCREDITATE (indicare soggetto certificatore, tipo e data di ottenimento)	-	
INDICI DI SINTESI	TOTALE SUPERFICIE SERVIZIO (TS)	260 mq	
	FATTORE DI QUALITA' (FQ) (Sommatoria Bilancio di Qualità)	260 mq*1=260 mq	



A.I.D.O. Sezione Bagnatica

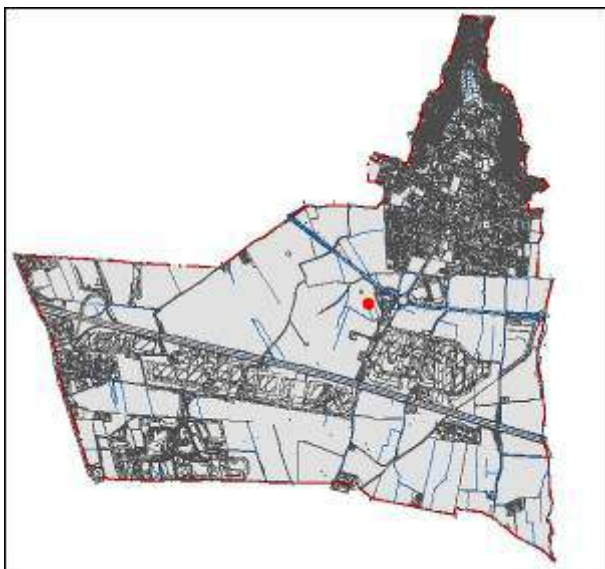
IDENTIFICAZIONE

SETTORE	SERVIZI SOCIALI
TIPOLOGIA	Servizi sociali
INDIRIZZO	Via Tezza, 1
FRAZIONE	Bagnatica
N. SEZIONE DI CENSIMENTO	13
VALENZA	Comunale
LIVELLO	II
EROGATORE DI SERVIZI	Si

INVIO QUESTIONARI

OFFERTA

INQUADRAMENTO



CARTA TECNICA COMUNALE



DOCUMENTAZIONE FOTOGRAFICA



ORTOFOTO





A.V.I.S. Sezione Bagnatica

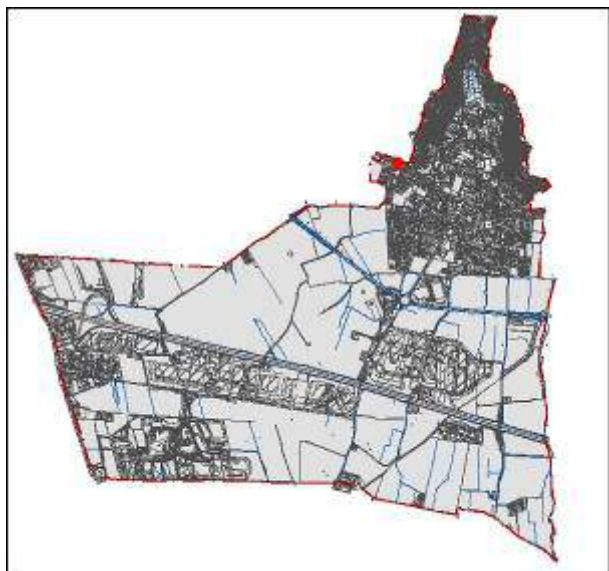
IDENTIFICAZIONE

SETTORE	SERVIZI SOCIALI
TIPOLOGIA	Servizi sociali
INDIRIZZO	Viale Papa Giovanni XXIII, 36
FRAZIONE	Bagnatica
N. SEZIONE DI CENSIMENTO	1
VALENZA	Comunale
LIVELLO	II
EROGATORE DI SERVIZI	Si

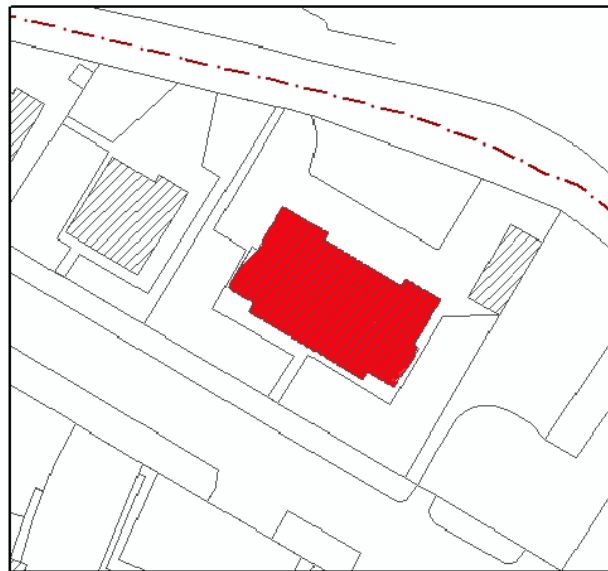
INVIO QUESTIONARI

OFFERTA

INQUADRAMENTO



CARTA TECNICA COMUNALE



DOCUMENTAZIONE FOTOGRAFICA



ORTOFOTO





Healt - AID ONLUS

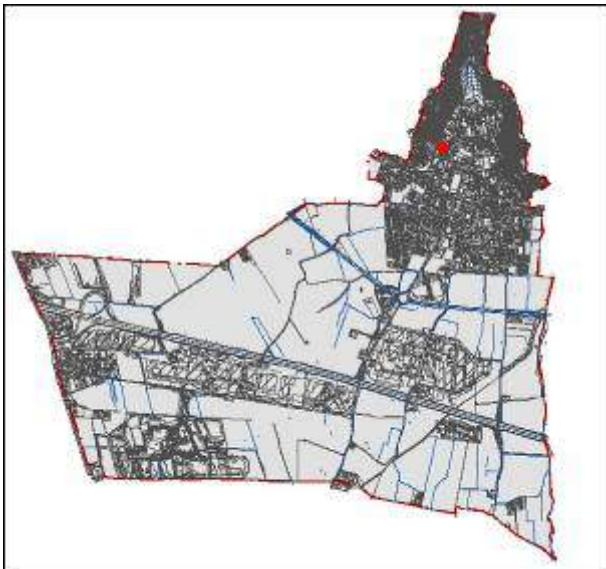
IDENTIFICAZIONE

SETTORE	SERVIZI SOCIALI
TIPOLOGIA	Servizi sociali
INDIRIZZO	Via Roma, 5
FRAZIONE	Bagnatica
N. SEZIONE DI CENSIMENTO	1
VALENZA	Comunale
LIVELLO	II
EROGATORE DI SERVIZI	Si

INVIO QUESTIONARI

OFFERTA

INQUADRAMENTO



CARTA TECNICA COMUNALE



DOCUMENTAZIONE FOTOGRAFICA



ORTOFOTO





Associazione Reduci e Combattenti - sezione Bagnatica

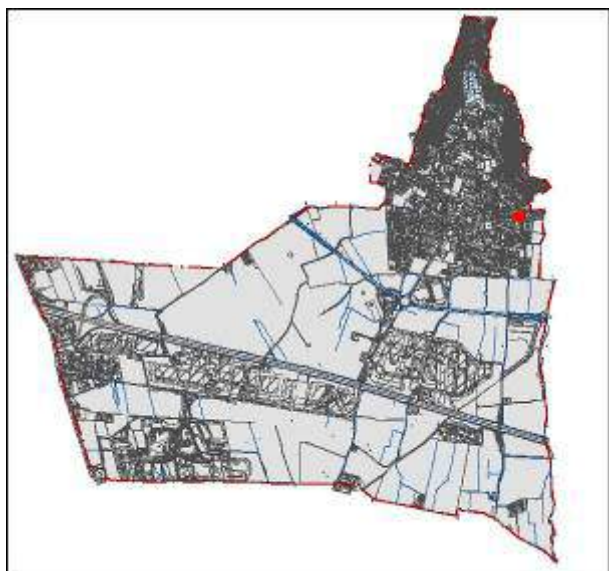
IDENTIFICAZIONE

SETTORE	SERVIZI SOCIALI
TIPOLOGIA	Servizi sociali
INDIRIZZO	Viale Papa Giovanni XXIII, 15
FRAZIONE	Bagnatica
N. SEZIONE DI CENSIMENTO	1
VALENZA	Comunale
LIVELLO	II
EROGATORE DI SERVIZI	Si

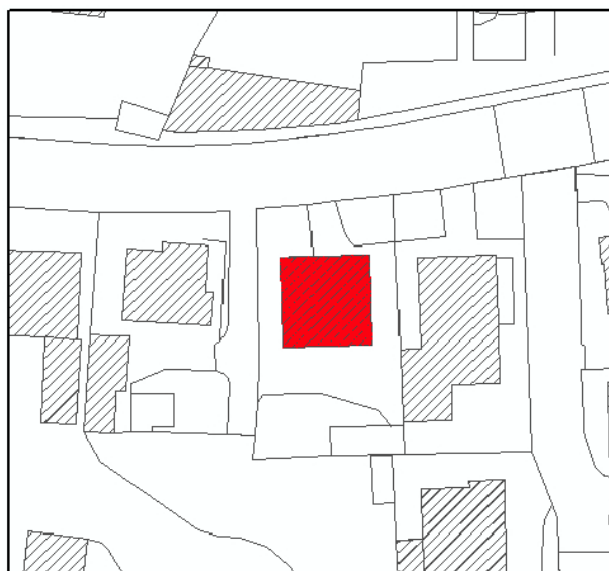
INVIO QUESTIONARI

OFFERTA

INQUADRAMENTO



CARTA TECNICA COMUNALE



DOCUMENTAZIONE FOTOGRAFICA



ORTOFOTO





C.S.A.I.P. Centro Sociale Anziani Invalidi Pensionati

IDENTIFICAZIONE

SETTORE	SERVIZI SOCIALI
TIPOLOGIA	Servizi sociali
INDIRIZZO	Piazza G. Gavazzeni, 3
FRAZIONE	Bagnatica
N. SEZIONE DI CENSIMENTO	2
VALENZA	Comunale
LIVELLO	II
EROGATORE DI SERVIZI	Si

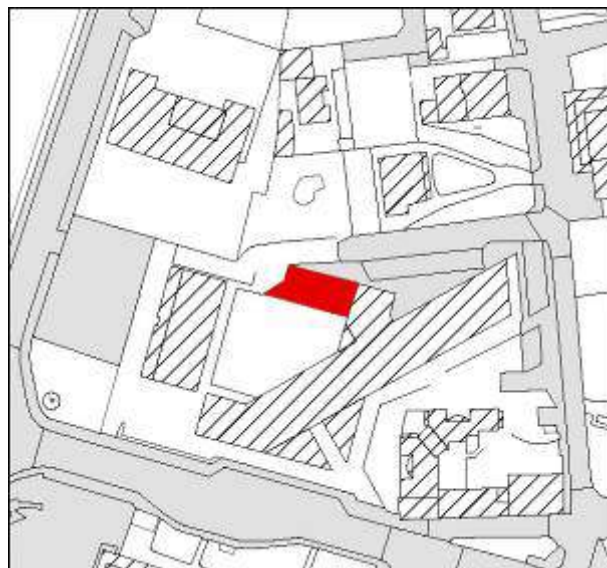
INVIO QUESTIONARI

OFFERTA

INQUADRAMENTO



CARTA TECNICA COMUNALE



DOCUMENTAZIONE FOTOGRAFICA



ORTOFOTO



TABELLA RILIEVO OFFERTA

sezione	Nome del campo	Elementi Descrittivi	
IDENTIFICAZIONE	DENOMINAZIONE	C.S.A.I.P. Centro Sociale anziani Invalidi Pensionati	
	ID	12	
	GRUPPO DI SERVIZIO	Servizi sociali	
	TIPOLOGIA DI SERVIZIO	Associazione - sala visite mediche associati	
	INTERESSE	Urbano	
	INDIRIZZO	Piazza G. Gavazzeni, 3	
	INDIRIZZO WEB	-	
	FOGLIO	3	
	MAPPALE	3291	
SUB	-		
LOCALIZZAZIONE	COMPATIBILITA' CON LE FUNZIONI AL CONTORNO	C (I: incoerente - P: parzialmente coerente -C: coerente)	C
	INTEGRAZIONE COL CONTESTO		sì
	SERVIZI CONTIGUI	Scuola elementare, biblioteca, polizia municipale	
	CAPOLUOGO / FRAZIONE	Bagnatica	
	AMBITO TERRITORIALE	Denominazione dell'ambito di appartenenza. Tali ambiti sono stati definiti ad hoc per il Piano dei Servizi	
	BACINO D'UTENZA	Bagnatica	
GESTIONE	CAPACITA' STRUTTURA (*)	-	
	N. UTENTI (*)	-	
	REGIME DI GESTIONE	PU/PR	
	CONVENZIONE con ente pubblico	SI (Comune di Bagnatica)	
	PROPRIETA' IMMOBILE	PU	
	SCADENZA LOCAZIONE	-	
ACCESSIBILITA'	N. POSTI AUTO IN CONTIGUITA'	50	
	TRASPORTO PUBBLICO O CONVENZIONATO	-	
	BARRIERE ARCHITETTONICHE ESTERNE ALLA STRUTTURA	TOTALMENTE ACCESSIBILE	
	OPERE PREVISTE PER FAVORIRE L'ACCESSIBILITA'	-	
FRUIBILITA'	BARRIERE ARCHITETTONICHE INTERNE	TOTALMENTE FRUIBILE	
	STRUTTURE CONNESSE AL SERVIZIO	servizi igienici.	
	SUPERFICIE DEL SERVIZIO (Slp A)	45 mq	
	N. PIANI	PT	
	SUPERFICIE delle STRUTTURE CONNESSE (Slp B)	5 mq	
	N. PIANI DELLE STRUTTURE CONNESSE	PT	
	STATO DI CONSERVAZIONE IMMOBILE	B: buono	
	CONDIZIONI DI AGIBILITA'	-	
	ORARI DI APERTURA	-	
SERVIZI AGGIUNTIVI	-		
Note	In caso di dismissione del servizio esistente l'immobile potrà assumere le destinazioni d'uso ammesse dal tessuto di appartenenza (ovvero specifiche destinazione d'uso anche monofunzionali: residenziale, terziario, commerciale, ecc...)		
O R I D	FATTORI FISICO-NATURALI	Descrizione	Bilancio di Qualità (+) - (0) - (-)

	esistenza di dispositivi di protezione della natura e della biodiversità		
	FATTORI DI QUALITA' ESTETICO FORMALE scadente - accettabile - buona	buona	
	FATTORI DI QUALITA' ENERGETICA DEGLI EDIFICI esistenza di dispositivi di risparmio energetico (sì-no)		
	ciclo dell'acqua	no	
	teleriscaldamento	no	
	pannelli solari	no	
	FATTORI DI SALUBRITA' DEGLI AMBIENTI utilizzo materiali a bassa emissività	Idropitture, materiali esenti da prodotti tossici/nocivi	
	FATTORI INERENTI L'INQUINAMENTO ATMOSFERICO E MICROCLIMA URBANO esistenza di dispositivi atti a promuovere la produzione di energia da fonti rinnovabili, la diminuzione termica e l'implemento del trasporto pubblico	no	
	FATTORI INERENTI L'INQUINAMENTO ACUSTICO ED ELETTROMAGNETISMO esistenza di dispositivi atti a garantire la qualità acustica e il controllo dall'esposizione elettromagnetica	Serramenti a abbattimento inquinamento acustico Non ha esposizione elettromagnetica	
	FATTORI INERENTI L'IMPATTO SULLA MOBILITA' esistenza di dispositivi in grado di mettere in relazione il servizio ed il sistema della mobilità.		
	FATTORI INERENTI LA SICUREZZA URBANA compresenza di esercizi ed attività durante l'orario di apertura della struttura illuminazione adeguata disposizione del verde e delle alberature volti a rendere sicuri (strutturalmente e percettivamente) gli ambiti di percorrenza esistenza di androni ed ingressi degli edifici illuminati e sorvegliati parcheggi illuminati	Ingresso adeguatamente illuminato	
	CERTIFICAZIONI DI QUALITA' EMESSE DA SOCIETA' ACCREDITATE (indicare soggetto certificatore, tipo e data di ottenimento)	-	
INDICI DI SINTE SI	TOTALE SUPERFICIE SERVIZIO (TS)	160 mq	
	FATTORE DI QUALITA' (FQ) (Sommatoria Bilancio di Qualità)	160 mq*1=160 mq	



Associazione Insieme per il Malawi ONLUS

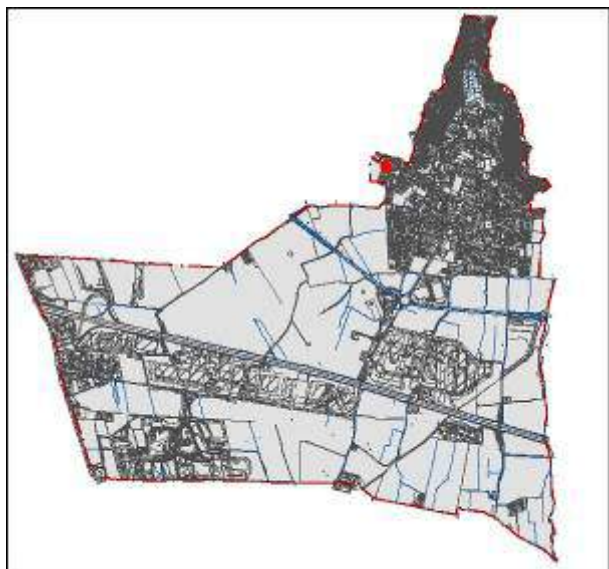
IDENTIFICAZIONE

SETTORE	SERVIZI SOCIALI
TIPOLOGIA	Servizi sociali
INDIRIZZO	Viale Papa Giovanni XXIII, 73/A
FRAZIONE	Bagnatica
N. SEZIONE DI CENSIMENTO	1
VALENZA	Comunale
LIVELLO	II
EROGATORE DI SERVIZI	Si

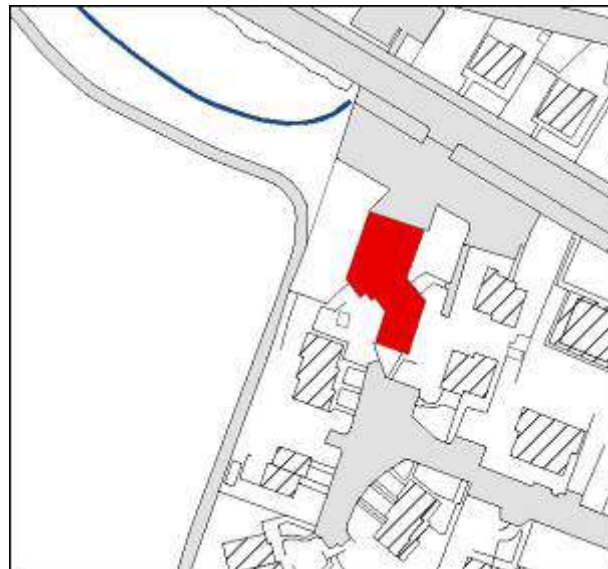
INVIO QUESTIONARI

OFFERTA

INQUADRAMENTO



CARTA TECNICA COMUNALE



DOCUMENTAZIONE FOTOGRAFICA



ORTOFOTO





Società San Vincenzo De Paoli - Sezione Bagnatica

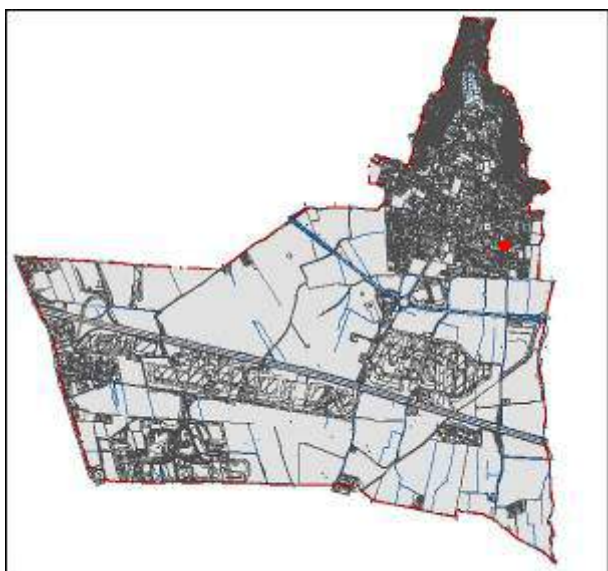
IDENTIFICAZIONE

SETTORE	SERVIZI SOCIALI
TIPOLOGIA	Servizi sociali
INDIRIZZO	Via dei Mille, 1
FRAZIONE	Bagnatica
N. SEZIONE DI CENSIMENTO	3
VALENZA	Comunale
LIVELLO	II
EROGATORE DI SERVIZI	Si

INVIO QUESTIONARI

OFFERTA

INQUADRAMENTO



CARTA TECNICA COMUNALE



DOCUMENTAZIONE FOTOGRAFICA



ORTOFOTO





Medico di base

IDENTIFICAZIONE

SETTORE	SERVIZI SANITARI
TIPOLOGIA	Servizi sanitari
INDIRIZZO	Via Castello
FRAZIONE	Bagnatica
N. SEZIONE DI CENSIMENTO	2
VALENZA	Comunale
LIVELLO	II
EROGATORE DI SERVIZI	Si

INVIO QUESTIONARI

OFFERTA

INQUADRAMENTO



CARTA TECNICA COMUNALE



DOCUMENTAZIONE FOTOGRAFICA



ORTOFOTO





Chiesa Parrocchiale di S. Giovanni Battista

IDENTIFICAZIONE

SETTORE	SERVIZI ISTITUZIONALI E RELIGIOSI
TIPOLOGIA	Religiosi
INDIRIZZO	Via SS. Redentore, 1
FRAZIONE	Bagnatica
N. SEZIONE DI CENSIMENTO	1
VALENZA	Comunale
LIVELLO	II
EROGATORE DI SERVIZI	Si

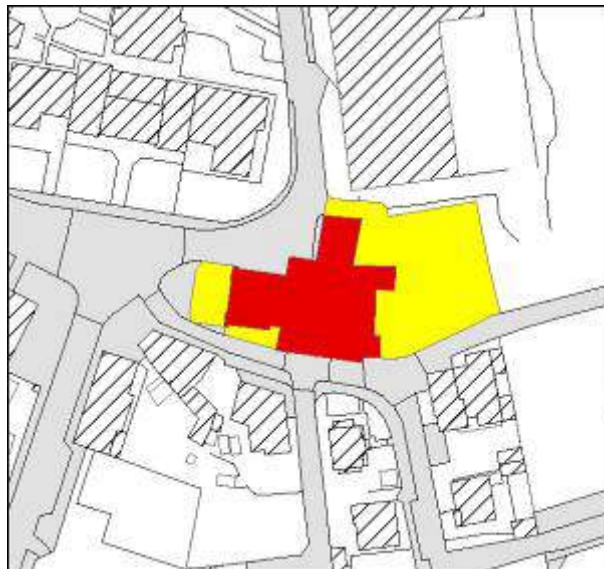
INVIO QUESTIONARI

OFFERTA

INQUADRAMENTO



CARTA TECNICA COMUNALE



DOCUMENTAZIONE FOTOGRAFICA



ORTOFOTO



TABELLA RILIEVO OFFERTA

sezione	Nome del campo	Elementi Descrittivi	
IDENTIFICAZIONE	DENOMINAZIONE	Chiesa parrocchiale di S. Giovanni Battista	
	ID	16	
	GRUPPO DI SERVIZIO	Servizi istituzionali e religiosi	
	TIPOLOGIA DI SERVIZIO	Servizio religioso	
	INTERESSE	Urbano	
	INDIRIZZO	Via SS. Redentore, 1	
	INDIRIZZO WEB	-	
	FOGLIO	3	
	MAPPALE	82, 3322	
SUB	-		
LOCALIZZAZIONE	COMPATIBILITA' CON LE FUNZIONI AL CONTORNO	C (I: incoerente - P: parzialmente coerente -C: coerente)	C
	INTEGRAZIONE COL CONTESTO		sì
	SERVIZI CONTIGUI	Municipio, Scuola materna	
	CAPOLUOGO / FRAZIONE	Bagnatica	
	AMBITO TERRITORIALE	Denominazione dell'ambito di appartenenza. Tali ambiti sono stati definiti ad hoc per il Piano dei Servizi	
	BACINO D'UTENZA	Bagnatica	
GESTIONE	CAPACITA' STRUTTURA (*)	-	
	N. UTENTI (*)	-	
	REGIME DI GESTIONE	PR	
	CONVENZIONE con ente pubblico	-	
	PROPRIETA' IMMOBILE	PR (Curia di Bergamo)	
	SCADENZA LOCAZIONE	-	
ACCESSIBILITA'	N. POSTI AUTO IN CONTIGUITA'	96	
	TRASPORTO PUBBLICO O CONVENZIONATO	-	
	BARRIERE ARCHITETTONICHE ESTERNE ALLA STRUTTURA	TOTALMENTE ACCESSIBILE	
	OPERE PREVISTE PER FAVORIRE L'ACCESSIBILITA'	-	
FRUIBILITA'	BARRIERE ARCHITETTONICHE INTERNE	TOTALMENTE FRUIBILE	
	STRUTTURE CONNESSE AL SERVIZIO	-	
	SUPERFICIE DEL SERVIZIO (Slp A)	-	
	N. PIANI	PT	
	SUPERFICIE delle STRUTTURE CONNESSE (Slp B)	-	
	N. PIANI DELLE STRUTTURE CONNESSE	PT	
	STATO DI CONSERVAZIONE IMMOBILE	B: buono	
	CONDIZIONI DI AGIBILITA'	-	
	ORARI DI APERTURA	-	
SERVIZI AGGIUNTIVI	-		
Note	CRITICITA'	-	
O R I D	FATTORI FISICO-NATURALI	Descrizione	Bilancio di Qualità (+) - (0) - (-)

	esistenza di dispositivi di protezione della natura e della biodiversità		
	FATTORI DI QUALITA' ESTETICO FORMALE scadente - accettabile - buona	buona	
	FATTORI DI QUALITA' ENERGETICA DEGLI EDIFICI esistenza di dispositivi di risparmio energetico (sì-no)		
	ciclo dell'acqua	no	
	teleriscaldamento	no	
	pannelli solari	no	
	FATTORI DI SALUBRITA' DEGLI AMBIENTI utilizzo materiali a bassa emissività	-	
	FATTORI INERENTI L'INQUINAMENTO ATMOSFERICO E MICROCLIMA URBANO esistenza di dispositivi atti a promuovere la produzione di energia da fonti rinnovabili, la diminuzione termica e l'implemento del trasporto pubblico	no	
	FATTORI INERENTI L'INQUINAMENTO ACUSTICO ED ELETTROMAGNETISMO esistenza di dispositivi atti a garantire la qualità acustica e il controllo dall'esposizione elettromagnetica	Non ha esposizione elettromagnetica	
	FATTORI INERENTI L'IMPATTO SULLA MOBILITA' esistenza di dispositivi in grado di mettere in relazione il servizio ed il sistema della mobilità.		
	FATTORI INERENTI LA SICUREZZA URBANA compresenza di esercizi ed attività durante l'orario di apertura della struttura illuminazione adeguata disposizione del verde e delle alberature volti a rendere sicuri (strutturalmente e percettivamente) gli ambiti di percorrenza esistenza di androni ed ingressi degli edifici illuminati e sorvegliati parcheggi illuminati	Ingresso adeguatamente illuminato	
	CERTIFICAZIONI DI QUALITA' EMESSE DA SOCIETA' ACCREDITATE (indicare soggetto certificatore, tipo e data di ottenimento)	-	
INDICI DI SINTE SI	TOTALE SUPERFICIE SERVIZIO (TS)	1087,60 mq	
	FATTORE DI QUALITA' (FQ) (Sommatoria Bilancio di Qualità)	1087,60 mq*1=1087,60 mq	



Chiesa di S. Pietro

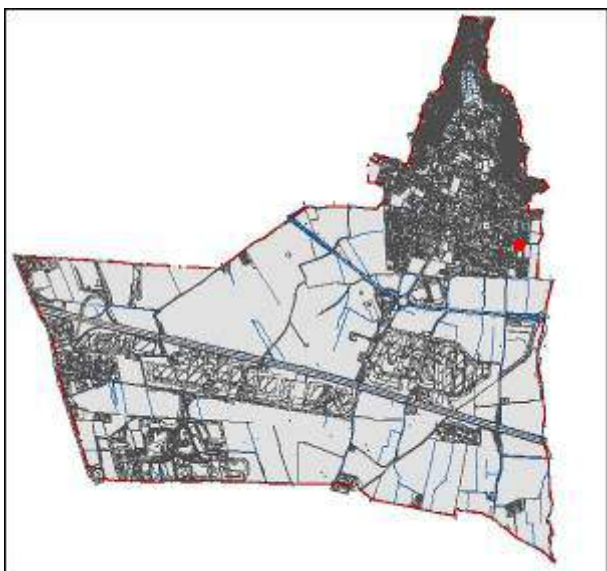
IDENTIFICAZIONE

SETTORE	SERVIZI ISTITUZIONALI E RELIGIOSI
TIPOLOGIA	Religiosi
INDIRIZZO	Via S. Pietro
FRAZIONE	Bagnatica
N. SEZIONE DI CENSIMENTO	3
VALENZA	Comunale
LIVELLO	II
EROGATORE DI SERVIZI	Si

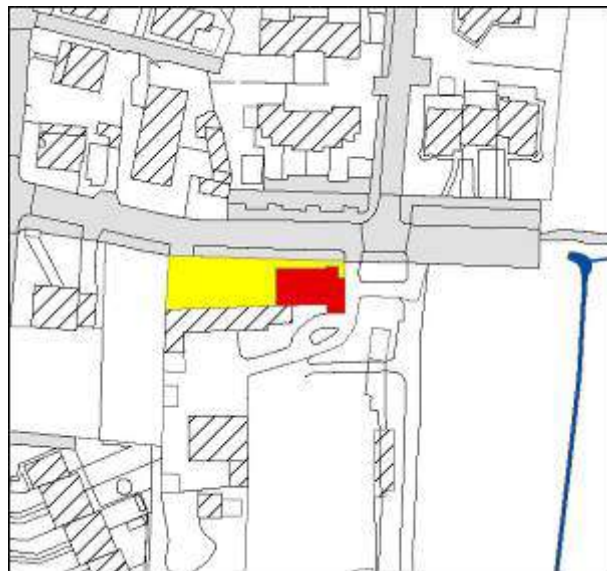
INVIO QUESTIONARI

OFFERTA

INQUADRAMENTO



CARTA TECNICA COMUNALE



DOCUMENTAZIONE FOTOGRAFICA



ORTOFOTO



TABELLA RILIEVO OFFERTA

sezione	Nome del campo	Elementi Descrittivi	
IDENTIFICAZIONE	DENOMINAZIONE	Chiesa di San Pietro	
	ID	17	
	GRUPPO DI SERVIZIO	Servizi istituzionali e religiosi	
	TIPOLOGIA DI SERVIZIO	Servizio religioso	
	INTERESSE	Urbano	
	INDIRIZZO	Via San Pietro	
	INDIRIZZO WEB	-	
	FOGLIO	5	
	MAPPALE	635, 636, 729	
SUB	-		
LOCALIZZAZIONE	COMPATIBILITA' CON LE FUNZIONI AL CONTORNO	C (I: incoerente - P: parzialmente coerente -C: coerente)	C
	INTEGRAZIONE COL CONTESTO		sì
	SERVIZI CONTIGUI	-	
	CAPOLUOGO / FRAZIONE	Bagnatica	
	AMBITO TERRITORIALE	Denominazione dell'ambito di appartenenza. Tali ambiti sono stati definiti ad hoc per il Piano dei Servizi	
	BACINO D'UTENZA	Bagnatica	
GESTIONE	CAPACITA' STRUTTURA (*)	-	
	N. UTENTI (*)	-	
	REGIME DI GESTIONE	PR	
	CONVENZIONE con ente pubblico	-	
	PROPRIETA' IMMOBILE	PR	
	SCADENZA LOCAZIONE	-	
ACCESSIBILITA'	N. POSTI AUTO IN CONTIGUITA'	28	
	TRASPORTO PUBBLICO O CONVENZIONATO	-	
	BARRIERE ARCHITETTONICHE ESTERNE ALLA STRUTTURA	TOTALMENTE ACCESSIBILE	
	OPERE PREVISTE PER FAVORIRE L'ACCESSIBILITA'	-	
FRUIBILITA'	BARRIERE ARCHITETTONICHE INTERNE	TOTALMENTE FRUIBILE	
	STRUTTURE CONNESSE AL SERVIZIO	-	
	SUPERFICIE DEL SERVIZIO (Slp A)	-	
	N. PIANI	PT	
	SUPERFICIE delle STRUTTURE CONNESSE (Slp B)	-	
	N. PIANI DELLE STRUTTURE CONNESSE	PT	
	STATO DI CONSERVAZIONE IMMOBILE	B: buono	
	CONDIZIONI DI AGIBILITA'	-	
	ORARI DI APERTURA	-	
SERVIZI AGGIUNTIVI	-		
Note	CRITICITA'	-	
O R I D	FATTORI FISICO-NATURALI	Descrizione	Bilancio di Qualità (+) - (0) - (-)

	esistenza di dispositivi di protezione della natura e della biodiversità		
	FATTORI DI QUALITA' ESTETICO FORMALE scadente - accettabile - buona	buona	
	FATTORI DI QUALITA' ENERGETICA DEGLI EDIFICI esistenza di dispositivi di risparmio energetico (sì-no)		
	ciclo dell'acqua	no	
	teleriscaldamento	no	
	pannelli solari	no	
	FATTORI DI SALUBRITA' DEGLI AMBIENTI utilizzo materiali a bassa emissività	-	
	FATTORI INERENTI L'INQUINAMENTO ATMOSFERICO E MICROCLIMA URBANO esistenza di dispositivi atti a promuovere la produzione di energia da fonti rinnovabili, la diminuzione termica e l'implemento del trasporto pubblico	no	
	FATTORI INERENTI L'INQUINAMENTO ACUSTICO ED ELETTROMAGNETISMO esistenza di dispositivi atti a garantire la qualità acustica e il controllo dall'esposizione elettromagnetica	Non ha esposizione elettromagnetica	
	FATTORI INERENTI L'IMPATTO SULLA MOBILITA' esistenza di dispositivi in grado di mettere in relazione il servizio ed il sistema della mobilità.		
	FATTORI INERENTI LA SICUREZZA URBANA compresenza di esercizi ed attività durante l'orario di apertura della struttura illuminazione adeguata disposizione del verde e delle alberature volti a rendere sicuri (strutturalmente e percettivamente) gli ambiti di percorrenza esistenza di androni ed ingressi degli edifici illuminati e sorvegliati parcheggi illuminati	Ingresso adeguatamente illuminato	
	CERTIFICAZIONI DI QUALITA' EMESSE DA SOCIETA' ACCREDITATE (indicare soggetto certificatore, tipo e data di ottenimento)	-	
INDICI DI SINTE SI	TOTALE SUPERFICIE SERVIZIO (TS)	185,40 mq	
	FATTORE DI QUALITA' (FQ) (Sommatoria Bilancio di Qualità)	185,40 mq*1=185,40 mq	



Chiesetta dei Morti

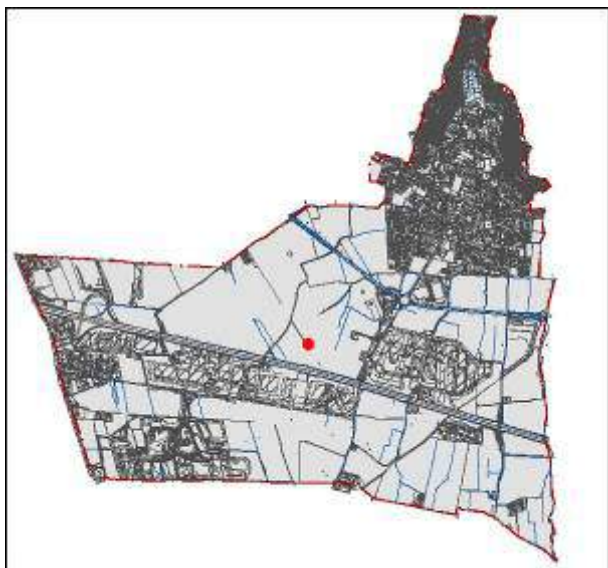
IDENTIFICAZIONE

SETTORE	SERVIZI ISTITUZIONALI E RELIGIOSI
TIPOLOGIA	Religiosi
INDIRIZZO	Località "I Morti"
FRAZIONE	Bagnatica
N. SEZIONE DI CENSIMENTO	13
VALENZA	Comunale
LIVELLO	II
EROGATORE DI SERVIZI	Si


INVIO QUESTIONARI

OFFERTA

INQUADRAMENTO



CARTA TECNICA COMUNALE



DOCUMENTAZIONE FOTOGRAFICA



ORTOFOTO



TABELLA RILIEVO OFFERTA

sezione	Nome del campo	Elementi Descrittivi	
IDENTIFICAZIONE	DENOMINAZIONE	Chiesetta dei Morti	
	ID	18	
	GRUPPO DI SERVIZIO	Servizi istituzionali e religiosi	
	TIPOLOGIA DI SERVIZIO	Servizio religioso	
	INTERESSE	Urbano	
	INDIRIZZO	Località "i Morti"	
	INDIRIZZO WEB	-	
	FOGLIO	-	
	MAPPALE SUB	-	
LOCALIZZAZIONE	COMPATIBILITA' CON LE FUNZIONI AL CONTORNO	C (I: incoerente - P: parzialmente coerente -C: coerente)	C
	INTEGRAZIONE COL CONTESTO		sì
	SERVIZI CONTIGUI	-	
	CAPOLUOGO / FRAZIONE	Bagnatica	
	AMBITO TERRITORIALE	Denominazione dell'ambito di appartenenza. Tali ambiti sono stati definiti ad hoc per il Piano dei Servizi	
	BACINO D'UTENZA	Bagnatica	
GESTIONE	CAPACITA' STRUTTURA (*)	-	
	N. UTENTI (*)	-	
	REGIME DI GESTIONE	PR	
	CONVENZIONE con ente pubblico	-	
	PROPRIETA' IMMOBILE	PR	
	SCADENZA LOCAZIONE	-	
ACCESSIBILITA'	N. POSTI AUTO IN CONTIGUITA'	-	
	TRASPORTO PUBBLICO O CONVENZIONATO	-	
	BARRIERE ARCHITETTONICHE ESTERNE ALLA STRUTTURA	PARZIALMENTE ACCESSIBILE	
	OPERE PREVISTE PER FAVORIRE L'ACCESSIBILITA'	-	
FRUIBILITA'	BARRIERE ARCHITETTONICHE INTERNE	PARZIALMENTE FRUIBILE	
	STRUTTURE CONNESSE AL SERVIZIO	-	
	SUPERFICIE DEL SERVIZIO (Slp A)	-	
	N. PIANI	PT	
	SUPERFICIE delle STRUTTURE CONNESSE (Slp B)	-	
	N. PIANI DELLE STRUTTURE CONNESSE	PT	
	STATO DI CONSERVAZIONE IMMOBILE	B: buono	
	CONDIZIONI DI AGIBILITA'	-	
	ORARI DI APERTURA	-	
SERVIZI AGGIUNTIVI	-		
Note	CRITICITA'	Mancanza illuminazione pubblica, strada di accesso sterrata	
O R I D	FATTORI FISICO-NATURALI	Descrizione	Bilancio di Qualità (+) - (0) - (-)

	esistenza di dispositivi di protezione della natura e della biodiversità		
	FATTORI DI QUALITA' ESTETICO FORMALE scadente - accettabile - buona	buona	
	FATTORI DI QUALITA' ENERGETICA DEGLI EDIFICI esistenza di dispositivi di risparmio energetico (sì-no)		
	ciclo dell'acqua	no	
	teleriscaldamento	no	
	pannelli solari	no	
	FATTORI DI SALUBRITA' DEGLI AMBIENTI utilizzo materiali a bassa emissività	-	
	FATTORI INERENTI L'INQUINAMENTO ATMOSFERICO E MICROCLIMA URBANO esistenza di dispositivi atti a promuovere la produzione di energia da fonti rinnovabili, la diminuzione termica e l'implemento del trasporto pubblico	no	
	FATTORI INERENTI L'INQUINAMENTO ACUSTICO ED ELETTROMAGNETISMO esistenza di dispositivi atti a garantire la qualità acustica e il controllo dall'esposizione elettromagnetica	Non ha esposizione elettromagnetica	
	FATTORI INERENTI L'IMPATTO SULLA MOBILITA' esistenza di dispositivi in grado di mettere in relazione il servizio ed il sistema della mobilità.		
	FATTORI INERENTI LA SICUREZZA URBANA compresenza di esercizi ed attività durante l'orario di apertura della struttura illuminazione adeguata disposizione del verde e delle alberature volti a rendere sicuri (strutturalmente e percettivamente) gli ambiti di percorrenza esistenza di androni ed ingressi degli edifici illuminati e sorvegliati parcheggi illuminati	-	
	CERTIFICAZIONI DI QUALITA' EMESSE DA SOCIETA' ACCREDITATE (indicare soggetto certificatore, tipo e data di ottenimento)	-	
INDICI DI SINTE SI	TOTALE SUPERFICIE SERVIZIO (TS)	31,15 mq	
	FATTORE DI QUALITA' (FQ) (Somatoria Bilancio di Qualità)	31,15 mq*1=31,15 mq	



Oratorio di San Nicola da Tolentino alla Tezza

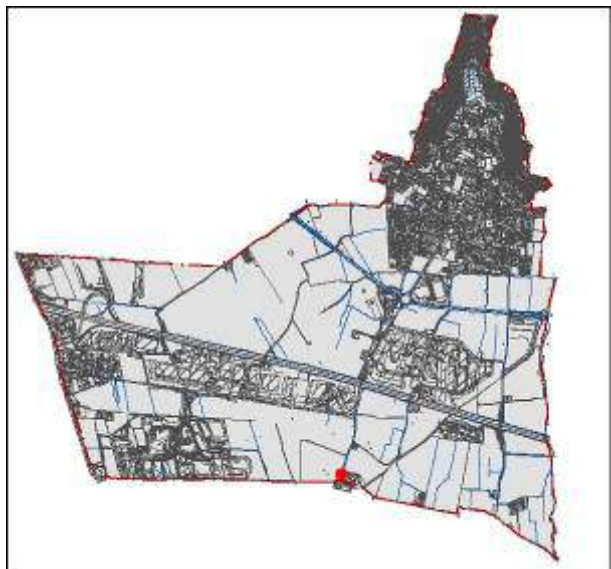
IDENTIFICAZIONE

SETTORE	SERVIZI ISTITUZIONALI E RELIGIOSI
TIPOLOGIA	Religiosi
INDIRIZZO	Località "Tezza"
FRAZIONE	Bagnatica
N. SEZIONE DI CENSIMENTO	13
VALENZA	Comunale
LIVELLO	II
EROGATORE DI SERVIZI	Si

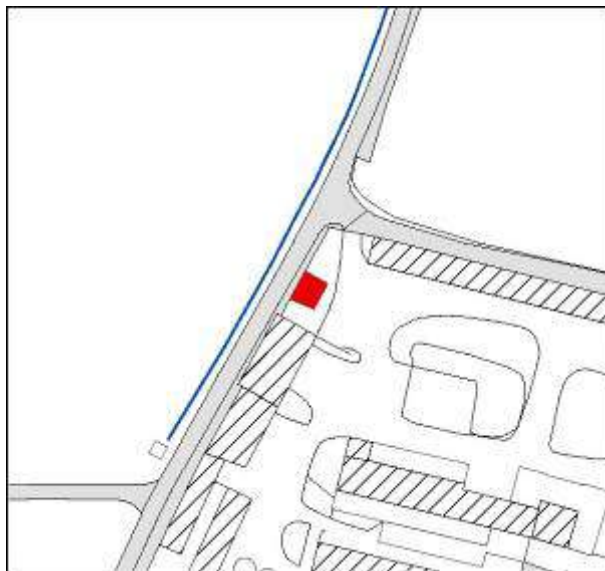
INVIO QUESTIONARI

OFFERTA

INQUADRAMENTO



CARTA TECNICA COMUNALE



DOCUMENTAZIONE FOTOGRAFICA



ORTOFOTO



TABELLA RILIEVO OFFERTA

sezione	Nome del campo	Elementi Descrittivi	
IDENTIFICAZIONE	DENOMINAZIONE	Oratorio si San Nicola da Tolentino alla Tezza	
	ID	19	
	GRUPPO DI SERVIZIO	Servizi istituzionali e religiosi	
	TIPOLOGIA DI SERVIZIO	Servizio religioso	
	INTERESSE	Urbano	
	INDIRIZZO	Località "Tezza"	
	INDIRIZZO WEB	-	
	FOGLIO	10	
	MAPPALE	362	
SUB	-		
LOCALIZZAZIONE	COMPATIBILITA' CON LE FUNZIONI AL CONTORNO	C (I: incoerente - P: parzialmente coerente -C: coerente)	P
	INTEGRAZIONE COL CONTESTO		no
	SERVIZI CONTIGUI	-	
	CAPOLUOGO / FRAZIONE	Bagnatica	
	AMBITO TERRITORIALE	Denominazione dell'ambito di appartenenza. Tali ambiti sono stati definiti ad hoc per il Piano dei Servizi	
	BACINO D'UTENZA	Bagnatica	
GESTIONE	CAPACITA' STRUTTURA (*)	-	
	N. UTENTI (*)	-	
	REGIME DI GESTIONE	PU	
	CONVENZIONE con ente pubblico	-	
	PROPRIETA' IMMOBILE	PU	
	SCADENZA LOCAZIONE	-	
ACCESSIBILITA'	N. POSTI AUTO IN CONTIGUITA'	-	
	TRASPORTO PUBBLICO O CONVENZIONATO	-	
	BARRIERE ARCHITETTONICHE ESTERNE ALLA STRUTTURA	TOTALMENTE ACCESSIBILE	
	OPERE PREVISTE PER FAVORIRE L'ACCESSIBILITA'	-	
FRUIBILITA'	BARRIERE ARCHITETTONICHE INTERNE	TOTALMENTE FRUIBILE	
	STRUTTURE CONNESSE AL SERVIZIO	-	
	SUPERFICIE DEL SERVIZIO (Slp A)	-	
	N. PIANI	PT	
	SUPERFICIE delle STRUTTURE CONNESSE (Slp B)	-	
	N. PIANI DELLE STRUTTURE CONNESSE	PT	
	STATO DI CONSERVAZIONE IMMOBILE	B: buono	
	CONDIZIONI DI AGIBILITA'	-	
	ORARI DI APERTURA	-	
SERVIZI AGGIUNTIVI	-		
Note	CRITICITA'	All'interno di corte cascina privata	
O R I D	FATTORI FISICO-NATURALI	Descrizione	Bilancio di Qualità (+) - (0) - (-)

	esistenza di dispositivi di protezione della natura e della biodiversità		
	FATTORI DI QUALITA' ESTETICO FORMALE scadente - accettabile - buona	buona	
	FATTORI DI QUALITA' ENERGETICA DEGLI EDIFICI esistenza di dispositivi di risparmio energetico (sì-no)		
	ciclo dell'acqua	no	
	teleriscaldamento	no	
	pannelli solari	no	
	FATTORI DI SALUBRITA' DEGLI AMBIENTI utilizzo materiali a bassa emissività	-	
	FATTORI INERENTI L'INQUINAMENTO ATMOSFERICO E MICROCLIMA URBANO esistenza di dispositivi atti a promuovere la produzione di energia da fonti rinnovabili, la diminuzione termica e l'implemento del trasporto pubblico	no	
	FATTORI INERENTI L'INQUINAMENTO ACUSTICO ED ELETTROMAGNETISMO esistenza di dispositivi atti a garantire la qualità acustica e il controllo dall'esposizione elettromagnetica	Non ha esposizione elettromagnetica	
	FATTORI INERENTI L'IMPATTO SULLA MOBILITA' esistenza di dispositivi in grado di mettere in relazione il servizio ed il sistema della mobilità.		
	FATTORI INERENTI LA SICUREZZA URBANA compresenza di esercizi ed attività durante l'orario di apertura della struttura illuminazione adeguata disposizione del verde e delle alberature volti a rendere sicuri (strutturalmente e percettivamente) gli ambiti di percorrenza esistenza di androni ed ingressi degli edifici illuminati e sorvegliati parcheggi illuminati	-	
	CERTIFICAZIONI DI QUALITA' EMESSE DA SOCIETA' ACCREDITATE (indicare soggetto certificatore, tipo e data di ottenimento)	-	
INDICI DI SINTE SI	TOTALE SUPERFICIE SERVIZIO (TS)	57 mq	
	FATTORE DI QUALITA' (FQ) (Sommatoria Bilancio di Qualità)	57 mq*1=57 mq	



Cimitero di Bagnatica

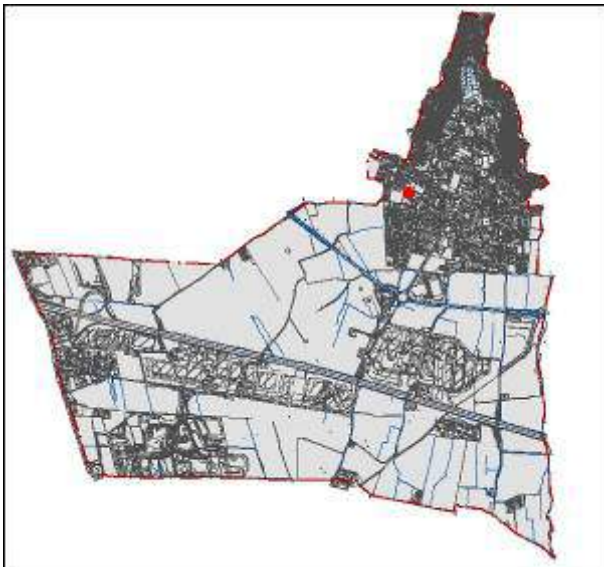
IDENTIFICAZIONE

SETTORE	SERVIZI ISTITUZIONALI E RELIGIOSI
TIPOLOGIA	Religiosi
INDIRIZZO	Viale Rimembranze
FRAZIONE	Bagnatica
N. SEZIONE DI CENSIMENTO	4
VALENZA	Comunale
LIVELLO	II
EROGATORE DI SERVIZI	Si

INVIO QUESTIONARI

OFFERTA

INQUADRAMENTO



CARTA TECNICA COMUNALE



DOCUMENTAZIONE FOTOGRAFICA



ORTOFOTO



TABELLA RILIEVO OFFERTA

sezione	Nome del campo	Elementi Descrittivi	
IDENTIFICAZIONE	DENOMINAZIONE	Cimitero di Bagnatica	
	ID	20	
	GRUPPO DI SERVIZIO	Servizi istituzionali e religiosi	
	TIPOLOGIA DI SERVIZIO	Servizio istituzionale	
	INTERESSE	Urbano	
	INDIRIZZO	Viale Rimembranze	
	INDIRIZZO WEB	-	
	FOGLIO	-	
	MAPPALE SUB	-	
LOCALIZZAZIONE	COMPATIBILITA' CON LE FUNZIONI AL CONTORNO	C (I: incoerente - P: parzialmente coerente -C: coerente)	C
	INTEGRAZIONE COL CONTESTO		si
	SERVIZI CONTIGUI	-	
	CAPOLUOGO / FRAZIONE	Bagnatica	
	AMBITO TERRITORIALE	Denominazione dell'ambito di appartenenza. Tali ambiti sono stati definiti ad hoc per il Piano dei Servizi	
	BACINO D'UTENZA	Bagnatica	
GESTIONE	CAPACITA' STRUTTURA (*)	-	
	N. UTENTI (*)	-	
	REGIME DI GESTIONE	PU	
	CONVENZIONE con ente pubblico	-	
	PROPRIETA' IMMOBILE	PU	
	SCADENZA LOCAZIONE	-	
ACCESSIBILITA'	N. POSTI AUTO IN CONTIGUITA'	78	
	TRASPORTO PUBBLICO O CONVENZIONATO	-	
	BARRIERE ARCHITETTONICHE ESTERNE ALLA STRUTTURA	PARZIALMENTE ACCESSIBILE	
	OPERE PREVISTE PER FAVORIRE L'ACCESSIBILITA'	-	
FRUIBILITA'	BARRIERE ARCHITETTONICHE INTERNE	PARZIALMENTE FRUIBILE	
	STRUTTURE CONNESSE AL SERVIZIO	-	
	SUPERFICIE DEL SERVIZIO (Slp A)	5413.00 mq	
	N. PIANI	PT	
	SUPERFICIE delle STRUTTURE CONNESSE (Slp B)	-	
	N. PIANI DELLE STRUTTURE CONNESSE	PT	
	STATO DI CONSERVAZIONE IMMOBILE	B: buono	
	CONDIZIONI DI AGIBILITA'	-	
	ORARI DI APERTURA	7.00/17.30 (invernale) - 7.00/19.30 (estivo)	
SERVIZI AGGIUNTIVI	-		
Note	CRITICITA'	-	
O R I D	FATTORI FISICO-NATURALI	Descrizione	Bilancio di Qualità (+) - (0) - (-)

	esistenza di dispositivi di protezione della natura e della biodiversità		
	FATTORI DI QUALITA' ESTETICO FORMALE scadente - accettabile - buona	buona	
	FATTORI DI QUALITA' ENERGETICA DEGLI EDIFICI esistenza di dispositivi di risparmio energetico (sì-no)		
	ciclo dell'acqua	no	
	teleriscaldamento	no	
	pannelli solari	no	
	FATTORI DI SALUBRITA' DEGLI AMBIENTI utilizzo materiali a bassa emissività	-	
	FATTORI INERENTI L'INQUINAMENTO ATMOSFERICO E MICROCLIMA URBANO esistenza di dispositivi atti a promuovere la produzione di energia da fonti rinnovabili, la diminuzione termica e l'implemento del trasporto pubblico	no	
	FATTORI INERENTI L'INQUINAMENTO ACUSTICO ED ELETTROMAGNETISMO esistenza di dispositivi atti a garantire la qualità acustica e il controllo dall'esposizione elettromagnetica	Non ha esposizione elettromagnetica	
	FATTORI INERENTI L'IMPATTO SULLA MOBILITA' esistenza di dispositivi in grado di mettere in relazione il servizio ed il sistema della mobilità.		
	FATTORI INERENTI LA SICUREZZA URBANA compresenza di esercizi ed attività durante l'orario di apertura della struttura illuminazione adeguata disposizione del verde e delle alberature volti a rendere sicuri (strutturalmente e percettivamente) gli ambiti di percorrenza esistenza di androni ed ingressi degli edifici illuminati e sorvegliati parcheggi illuminati	Disposizione del verde e delle alberature volti a rendere sicuri gli ambiti di percorrenza. Parcheggi adeguatamente illuminati	
	CERTIFICAZIONI DI QUALITA' EMESSE DA SOCIETA' ACCREDITATE (indicare soggetto certificatore, tipo e data di ottenimento)	-	
INDICI DI SINTE SI	TOTALE SUPERFICIE SERVIZIO (TS)	5413.00 mq	
	FATTORE DI QUALITA' (FQ) (Sommatoria Bilancio di Qualità)	5413.00 mq*1=5413.00 mq	



Cimitero zona Cassinone

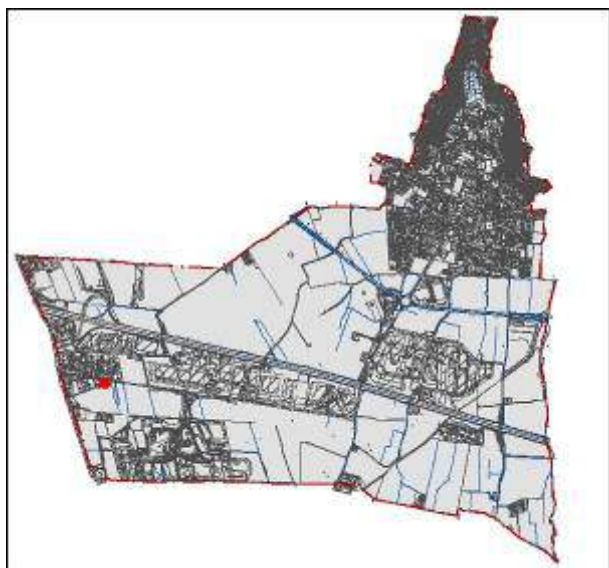
IDENTIFICAZIONE

SETTORE	SERVIZI ISTITUZIONALI E RELIGIOSI
TIPOLOGIA	Religiosi
INDIRIZZO	Via Cimitero
FRAZIONE	Cassinone
N. SEZIONE DI CENSIMENTO	6
VALENZA	Comunale
LIVELLO	II
EROGATORE DI SERVIZI	Si

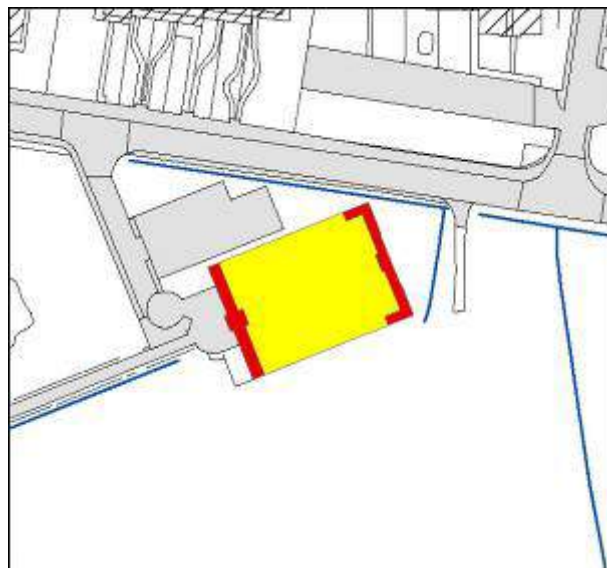
INVIO QUESTIONARI

OFFERTA

INQUADRAMENTO



CARTA TECNICA COMUNALE



DOCUMENTAZIONE FOTOGRAFICA



ORTOFOTO



TABELLA RILIEVO OFFERTA

sezione	Nome del campo	Elementi Descrittivi	
IDENTIFICAZIONE	DENOMINAZIONE	Cimitero di Cassinone	
	ID	21	
	GRUPPO DI SERVIZIO	Servizi istituzionali e religiosi	
	TIPOLOGIA DI SERVIZIO	Servizio istituzionale	
	INTERESSE	Territoriale	
	INDIRIZZO	Via Cimitero	
	INDIRIZZO WEB	-	
	FOGLIO	9	
	MAPPALE	2103	
SUB	-		
LOCALIZZAZIONE	COMPATIBILITA' CON LE FUNZIONI AL CONTORNO	C (I: incoerente - P: parzialmente coerente -C: coerente)	C
	INTEGRAZIONE COL CONTESTO		si
	SERVIZI CONTIGUI	-	
	CAPOLUOGO / FRAZIONE	Cassinone	
	AMBITO TERRITORIALE	Denominazione dell'ambito di appartenenza. Tali ambiti sono stati definiti ad hoc per il Piano dei Servizi	
	BACINO D'UTENZA	Bagnatica, Calcinato, Seriate	
GESTIONE	CAPACITA' STRUTTURA (*)	-	
	N. UTENTI (*)	-	
	REGIME DI GESTIONE	PU	
	CONVENZIONE con ente pubblico	-	
	PROPRIETA' IMMOBILE	PU	
	SCADENZA LOCAZIONE	-	
ACCESSIBILITA'	N. POSTI AUTO IN CONTIGUITA'	22	
	TRASPORTO PUBBLICO O CONVENZIONATO	-	
	BARRIERE ARCHITETTONICHE ESTERNE ALLA STRUTTURA	TOTALMENTE ACCESSIBILE	
	OPERE PREVISTE PER FAVORIRE L'ACCESSIBILITA'	-	
FRUIBILITA'	BARRIERE ARCHITETTONICHE INTERNE	PARZIALMENTE FRUIBILE	
	STRUTTURE CONNESSE AL SERVIZIO	-	
	SUPERFICIE DEL SERVIZIO (Slp A)	-1465 mq	
	N. PIANI	PT	
	SUPERFICIE delle STRUTTURE CONNESSE (Slp B)	-	
	N. PIANI DELLE STRUTTURE CONNESSE	PT	
	STATO DI CONSERVAZIONE IMMOBILE	B: buono	
	CONDIZIONI DI AGIBILITA'	-	
	ORARI DI APERTURA	7.00/17.30 (invernale) - 7.00/19.30 (estivo)	
SERVIZI AGGIUNTIVI	-		
Note	CRITICITA'	-	
O R I D	FATTORI FISICO-NATURALI	Descrizione	Bilancio di Qualità (+) - (0) - (-)

	esistenza di dispositivi di protezione della natura e della biodiversità		
	FATTORI DI QUALITA' ESTETICO FORMALE scadente - accettabile - buona	buona	
	FATTORI DI QUALITA' ENERGETICA DEGLI EDIFICI esistenza di dispositivi di risparmio energetico (sì-no)		
	ciclo dell'acqua	no	
	teleriscaldamento	no	
	pannelli solari	no	
	FATTORI DI SALUBRITA' DEGLI AMBIENTI utilizzo materiali a bassa emissività	-	
	FATTORI INERENTI L'INQUINAMENTO ATMOSFERICO E MICROCLIMA URBANO esistenza di dispositivi atti a promuovere la produzione di energia da fonti rinnovabili, la diminuzione termica e l'implemento del trasporto pubblico	no	
	FATTORI INERENTI L'INQUINAMENTO ACUSTICO ED ELETTROMAGNETISMO esistenza di dispositivi atti a garantire la qualità acustica e il controllo dall'esposizione elettromagnetica	Non ha esposizione elettromagnetica	
	FATTORI INERENTI L'IMPATTO SULLA MOBILITA' esistenza di dispositivi in grado di mettere in relazione il servizio ed il sistema della mobilità.		
	FATTORI INERENTI LA SICUREZZA URBANA compresenza di esercizi ed attività durante l'orario di apertura della struttura illuminazione adeguata disposizione del verde e delle alberature volti a rendere sicuri (strutturalmente e percettivamente) gli ambiti di percorrenza esistenza di androni ed ingressi degli edifici illuminati e sorvegliati parcheggi illuminati	Disposizione del verde e delle alberature volti a rendere sicuri gli ambiti di percorrenza. Parcheggi adeguatamente illuminati	
	CERTIFICAZIONI DI QUALITA' EMESSE DA SOCIETA' ACCREDITATE (indicare soggetto certificatore, tipo e data di ottenimento)	-	
INDICI DI SINTE SI	TOTALE SUPERFICIE SERVIZIO (TS)	1465 mq	
	FATTORE DI QUALITA' (FQ) (Somatoria Bilancio di Qualità)	1465 mq*1=1465 mq	



Casa Municipale

IDENTIFICAZIONE

SETTORE	SERVIZI ISTITUZIONALI E RELIGIOSI
TIPOLOGIA	Istituzionali
INDIRIZZO	Piazza Libertà, 1
FRAZIONE	Bagnatica
N. SEZIONE DI CENSIMENTO	1
VALENZA	Comunale
LIVELLO	II
EROGATORE DI SERVIZI	Si

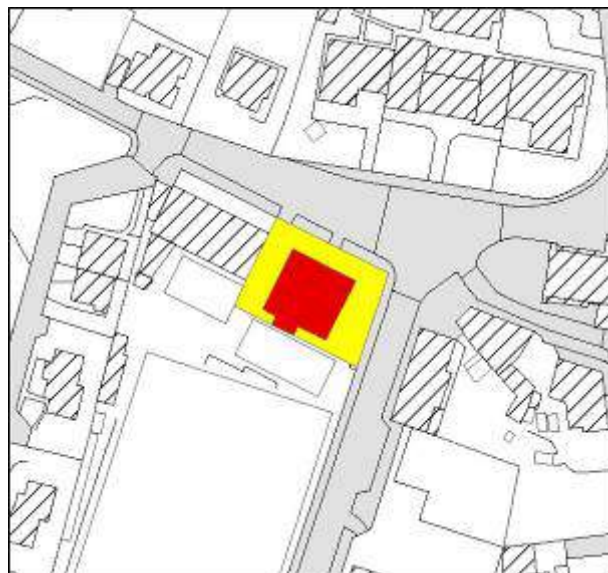
INVIO QUESTIONARI

OFFERTA

INQUADRAMENTO



CARTA TECNICA COMUNALE



DOCUMENTAZIONE FOTOGRAFICA



ORTOFOTO



TABELLA RILIEVO OFFERTA

sezione	Nome del campo	Elementi Descrittivi	
IDENTIFICAZIONE	DENOMINAZIONE	Casa Municipale	
	ID	22	
	GRUPPO DI SERVIZIO	Servizi istituzionali e religiosi	
	TIPOLOGIA DI SERVIZIO	Servizio istituzionale	
	INTERESSE	Urbano	
	INDIRIZZO	Piazza Libertà, 1	
	INDIRIZZO WEB	-	
	FOGLIO	2	
	MAPPALE	485	
SUB	-		
LOCALIZZAZIONE	COMPATIBILITA' CON LE FUNZIONI AL CONTORNO	C (I: incoerente - P: parzialmente coerente -C: coerente)	
	INTEGRAZIONE COL CONTESTO		si
	SERVIZI CONTIGUI	Oratorio, chiesa, scuola materna, poste	
	CAPOLUOGO / FRAZIONE	Bagnatica	
	AMBITO TERRITORIALE	Denominazione dell'ambito di appartenenza. Tali ambiti sono stati definiti ad hoc per il Piano dei Servizi	
	BACINO D'UTENZA	Bagnatica	
GESTIONE	CAPACITA' STRUTTURA (*)	-	
	N. UTENTI (*)	-	
	REGIME DI GESTIONE	PU	
	CONVENZIONE con ente pubblico	-	
	PROPRIETA' IMMOBILE	PU	
	SCADENZA LOCAZIONE	-	
ACCESSIBILITA'	N. POSTI AUTO IN CONTIGUITA'	27	
	TRASPORTO PUBBLICO O CONVENZIONATO	-	
	BARRIERE ARCHITETTONICHE ESTERNE ALLA STRUTTURA	TOTALMENTE ACCESSIBILE	
	OPERE PREVISTE PER FAVORIRE L'ACCESSIBILITA'	PARCHEGGI veicolari	
FRUIBILITA'	BARRIERE ARCHITETTONICHE INTERNE	TOTALMENTE FRUIBILE	
	STRUTTURE CONNESSE AL SERVIZIO	Servizi igienici, archivio	
	SUPERFICIE DEL SERVIZIO (Slp A)	875 mq	
	N. PIANI	PT - P1 - P2	
	SUPERFICIE delle STRUTTURE CONNESSE (Slp B)	60 mq	
	N. PIANI DELLE STRUTTURE CONNESSE	PT, P1	
	STATO DI CONSERVAZIONE IMMOBILE	B: buono	
	CONDIZIONI DI AGIBILITA'	-	
ORARI DI APERTURA	9.00 - 18.00		
SERVIZI AGGIUNTIVI	-		
Note	CRITICITA'	Carenza parcheggi	
O R I D	FATTORI FISICO-NATURALI	Descrizione	Bilancio di Qualità (+) - (0) - (-)

	esistenza di dispositivi di protezione della natura e della biodiversità		
	FATTORI DI QUALITA' ESTETICO FORMALE scadente - accettabile - buona	buona	
	FATTORI DI QUALITA' ENERGETICA DEGLI EDIFICI esistenza di dispositivi di risparmio energetico (sì-no)	Impianto di riscaldamento a condensazione, valvole termostatiche	
	ciclo dell'acqua	no	
	teleriscaldamento	no	
	pannelli solari	no	
	FATTORI DI SALUBRITA' DEGLI AMBIENTI utilizzo materiali a bassa emissività	Idropitture, materiali esenti da prodotti tossici/nocivi	
	FATTORI INERENTI L'INQUINAMENTO ATMOSFERICO E MICROCLIMA URBANO esistenza di dispositivi atti a promuovere la produzione di energia da fonti rinnovabili, la diminuzione termica e l'implemento del trasporto pubblico	no	
	FATTORI INERENTI L'INQUINAMENTO ACUSTICO ED ELETTROMAGNETISMO esistenza di dispositivi atti a garantire la qualità acustica e il controllo dall'esposizione elettromagnetica	Serramenti a abbattimento inquinamento acustico Non ha esposizione elettromagnetica	
	FATTORI INERENTI L'IMPATTO SULLA MOBILITA' esistenza di dispositivi in grado di mettere in relazione il servizio ed il sistema della mobilità.		
	FATTORI INERENTI LA SICUREZZA URBANA compresenza di esercizi ed attività durante l'orario di apertura della struttura illuminazione adeguata disposizione del verde e delle alberature volti a rendere sicuri (strutturalmente e percettivamente) gli ambiti di percorrenza esistenza di androni ed ingressi degli edifici illuminati e sorvegliati parcheggi illuminati	Disposizione del verde e delle alberature volti a rendere sicuri (strutturalmente e percettivamente) gli ambiti di percorrenza. Ingresso e parcheggi adeguatamente illuminati	
	CERTIFICAZIONI DI QUALITA' EMESSE DA SOCIETA' ACCREDITATE (indicare soggetto certificatore, tipo e data di ottenimento)		
INDICI DI SINTESI	TOTALE SUPERFICIE SERVIZIO (TS)	935 mq	
	FATTORE DI QUALITA' (FQ) (Sommatoria Bilancio di Qualità)	935 mq*1=935 mq	



Poste Italiane spa

IDENTIFICAZIONE

SETTORE	SERVIZI ISTITUZIONALI E RELIGIOSI
TIPOLOGIA	Istituzionali
INDIRIZZO	Via SS. Redentore, 25
FRAZIONE	Bagnatica
N. SEZIONE DI CENSIMENTO	2
VALENZA	Comunale
LIVELLO	II
EROGATORE DI SERVIZI	Si

INVIO QUESTIONARI

OFFERTA

INQUADRAMENTO



CARTA TECNICA COMUNALE



DOCUMENTAZIONE FOTOGRAFICA



ORTOFOTO



TABELLA RILIEVO OFFERTA

sezione	Nome del campo	Elementi Descrittivi	
IDENTIFICAZIONE	DENOMINAZIONE	Poste Italiane	
	ID	23	
	GRUPPO DI SERVIZIO	Servizi istituzionali e religiosi	
	TIPOLOGIA DI SERVIZIO	Servizio istituzionale	
	INTERESSE	Urbano	
	INDIRIZZO	Via SS. Redentore, 25	
	INDIRIZZO WEB	-	
	FOGLIO	3	
	MAPPALE	1921	
SUB	-		
LOCALIZZAZIONE	COMPATIBILITA' CON LE FUNZIONI AL CONTORNO	C (I: incoerente - P: parzialmente coerente -C: coerente)	
	INTEGRAZIONE COL CONTESTO		si
	SERVIZI CONTIGUI	Municipio, oratorio, chiesa, scuola materna	
	CAPOLUOGO / FRAZIONE	Bagnatica	
	AMBITO TERRITORIALE	Denominazione dell'ambito di appartenenza. Tali ambiti sono stati definiti ad hoc per il Piano dei Servizi	
	BACINO D'UTENZA	Bagnatica	
GESTIONE	CAPACITA' STRUTTURA (*)	-	
	N. UTENTI (*)	-	
	REGIME DI GESTIONE	PR	
	CONVENZIONE con ente pubblico	-	
	PROPRIETA' IMMOBILE	PR	
	SCADENZA LOCAZIONE	-	
ACCESSIBILITA'	N. POSTI AUTO IN CONTIGUITA'	15	
	TRASPORTO PUBBLICO O CONVENZIONATO	-	
	BARRIERE ARCHITETTONICHE ESTERNE ALLA STRUTTURA	TOTALMENTE ACCESSIBILE	
	OPERE PREVISTE PER FAVORIRE L'ACCESSIBILITA'	PARCHEGGI veicolari	
FRUIBILITA'	BARRIERE ARCHITETTONICHE INTERNE	TOTALMENTE FRUIBILE	
	STRUTTURE CONNESSE AL SERVIZIO	-	
	SUPERFICIE DEL SERVIZIO (Slp A)	270 mq	
	N. PIANI	PT	
	SUPERFICIE delle STRUTTURE CONNESSE (Slp B)	-	
	N. PIANI DELLE STRUTTURE CONNESSE	-	
	STATO DI CONSERVAZIONE IMMOBILE	B: buono	
	CONDIZIONI DI AGIBILITA'	-	
	ORARI DI APERTURA	9.00 - 14.00	
SERVIZI AGGIUNTIVI	-		
Note	CRITICITA'	Carenza parcheggi	
O R I D	FATTORI FISICO-NATURALI	Descrizione	Bilancio di Qualità (+) - (0) - (-)

	esistenza di dispositivi di protezione della natura e della biodiversità		
	FATTORI DI QUALITA' ESTETICO FORMALE scadente - accettabile - buona	buona	
	FATTORI DI QUALITA' ENERGETICA DEGLI EDIFICI esistenza di dispositivi di risparmio energetico (sì-no)	-	
	ciclo dell'acqua	no	
	teleriscaldamento	no	
	pannelli solari	no	
	FATTORI DI SALUBRITA' DEGLI AMBIENTI utilizzo materiali a bassa emissività	Idropitture, materiali esenti da prodotti tossici/nocivi	
	FATTORI INERENTI L'INQUINAMENTO ATMOSFERICO E MICROCLIMA URBANO esistenza di dispositivi atti a promuovere la produzione di energia da fonti rinnovabili, la diminuzione termica e l'implemento del trasporto pubblico	no	
	FATTORI INERENTI L'INQUINAMENTO ACUSTICO ED ELETTROMAGNETISMO esistenza di dispositivi atti a garantire la qualità acustica e il controllo dall'esposizione elettromagnetica	Serramenti a abbattimento inquinamento acustico Non ha esposizione elettromagnetica	
	FATTORI INERENTI L'IMPATTO SULLA MOBILITA' esistenza di dispositivi in grado di mettere in relazione il servizio ed il sistema della mobilità.		
	FATTORI INERENTI LA SICUREZZA URBANA compresenza di esercizi ed attività durante l'orario di apertura della struttura illuminazione adeguata disposizione del verde e delle alberature volti a rendere sicuri (strutturalmente e percettivamente) gli ambiti di percorrenza esistenza di androni ed ingressi degli edifici illuminati e sorvegliati parcheggi illuminati	Ingresso adeguatamente illuminato	
	CERTIFICAZIONI DI QUALITA' EMESSE DA SOCIETA' ACCREDITATE (indicare soggetto certificatore, tipo e data di ottenimento)		
INDICI DI SINTESI	TOTALE SUPERFICIE SERVIZIO (TS)	270 mq	
	FATTORE DI QUALITA' (FQ) (Sommatoria Bilancio di Qualità)	270 mq*1=270 mq	



Polizia municipale

IDENTIFICAZIONE

SETTORE	SERVIZI ISTITUZIONALI E RELIGIOSI
TIPOLOGIA	Istituzionali
INDIRIZZO	Piazza Gavazzeni
FRAZIONE	Bagnatica
N. SEZIONE DI CENSIMENTO	2
VALENZA	Comunale
LIVELLO	II
EROGATORE DI SERVIZI	Si

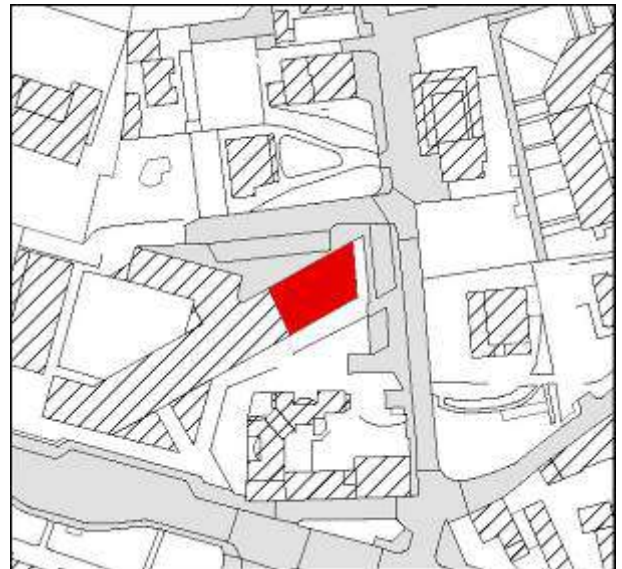
INVIO QUESTIONARI

OFFERTA

INQUADRAMENTO



CARTA TECNICA COMUNALE



DOCUMENTAZIONE FOTOGRAFICA



ORTOFOTO



TABELLA RILIEVO OFFERTA

sezione	Nome del campo	Elementi Descrittivi	
IDENTIFICAZIONE	DENOMINAZIONE	Polizia Municipale	
	ID	24	
	GRUPPO DI SERVIZIO	Servizi istituzionali e religiosi	
	TIPOLOGIA DI SERVIZIO	Servizio istituzionale	
	INTERESSE	Urbano	
	INDIRIZZO	Piazza Gavazzeni	
	INDIRIZZO WEB	-	
	FOGLIO	3	
	MAPPALE SUB	-	
LOCALIZZAZIONE	COMPATIBILITA' CON LE FUNZIONI AL CONTORNO	C (I: incoerente - P: parzialmente coerente -C: coerente)	C
	INTEGRAZIONE COL CONTESTO		sì
	SERVIZI CONTIGUI	Scuola elementare, biblioteca, centro anziano C.S.A.I.P.	
	CAPOLUOGO / FRAZIONE	Bagnatica	
	AMBITO TERRITORIALE	Denominazione dell'ambito di appartenenza. Tali ambiti sono stati definiti ad hoc per il Piano dei Servizi	
	BACINO D'UTENZA	Bagnatica	
GESTIONE	CAPACITA' STRUTTURA (*)	-	
	N. UTENTI (*)	-	
	REGIME DI GESTIONE	PU	
	CONVENZIONE con ente pubblico	-	
	PROPRIETA' IMMOBILE	PU	
	SCADENZA LOCAZIONE	-	
ACCESSIBILITA'	N. POSTI AUTO IN CONTIGUITA'	50	
	TRASPORTO PUBBLICO O CONVENZIONATO	-	
	BARRIERE ARCHITETTONICHE ESTERNE ALLA STRUTTURA	TOTALMENTE ACCESSIBILE	
	OPERE PREVISTE PER FAVORIRE L'ACCESSIBILITA'	PARCHEGGI veicolari	
FRUIBILITA'	BARRIERE ARCHITETTONICHE INTERNE	TOTALMENTE FRUIBILE	
	STRUTTURE CONNESSE AL SERVIZIO	-	
	SUPERFICIE DEL SERVIZIO (Slp A)	110 mq	
	N. PIANI	PT	
	SUPERFICIE delle STRUTTURE CONNESSE (Slp B)	10 mq	
	N. PIANI DELLE STRUTTURE CONNESSE	PT	
	STATO DI CONSERVAZIONE IMMOBILE	B: buono	
	CONDIZIONI DI AGIBILITA'	-	
	ORARI DI APERTURA	-	
SERVIZI AGGIUNTIVI	-		
Note	In caso di dismissione del servizio esistente l'immobile potrà assumere le destinazioni d'uso ammesse dal tessuto di appartenenza (ovvero specifiche destinazione d'uso anche monofunzionali: residenziale, terziario, commerciale, ecc...)		
O R I D	FATTORI FISICO-NATURALI	Descrizione	Bilancio di Qualità (+) - (0) - (-)

	esistenza di dispositivi di protezione della natura e della biodiversità		
	FATTORI DI QUALITA' ESTETICO FORMALE scadente - accettabile - buona	buona	
	FATTORI DI QUALITA' ENERGETICA DEGLI EDIFICI esistenza di dispositivi di risparmio energetico (sì-no)	-	
	ciclo dell'acqua	no	
	teleriscaldamento	no	
	pannelli solari	no	
	FATTORI DI SALUBRITA' DEGLI AMBIENTI utilizzo materiali a bassa emissività	Idropitture, materiali esenti da prodotti tossici/nocivi	
	FATTORI INERENTI L'INQUINAMENTO ATMOSFERICO E MICROCLIMA URBANO esistenza di dispositivi atti a promuovere la produzione di energia da fonti rinnovabili, la diminuzione termica e l'implemento del trasporto pubblico	no	
	FATTORI INERENTI L'INQUINAMENTO ACUSTICO ED ELETTROMAGNETISMO esistenza di dispositivi atti a garantire la qualità acustica e il controllo dall'esposizione elettromagnetica	Serramenti a abbattimento inquinamento acustico Non ha esposizione elettromagnetica	
	FATTORI INERENTI L'IMPATTO SULLA MOBILITA' esistenza di dispositivi in grado di mettere in relazione il servizio ed il sistema della mobilità.		
	FATTORI INERENTI LA SICUREZZA URBANA compresenza di esercizi ed attività durante l'orario di apertura della struttura illuminazione adeguata disposizione del verde e delle alberature volti a rendere sicuri (strutturalmente e percettivamente) gli ambiti di percorrenza esistenza di androni ed ingressi degli edifici illuminati e sorvegliati parcheggi illuminati	Ingresso adeguatamente illuminato	
	CERTIFICAZIONI DI QUALITA' EMESSE DA SOCIETA' ACCREDITATE (indicare soggetto certificatore, tipo e data di ottenimento)		
INDICI DI SINTESI	TOTALE SUPERFICIE SERVIZIO (TS)	120 mq	
	FATTORE DI QUALITA' (FQ) (Sommatoria Bilancio di Qualità)	120 mq*1=120 mq	



Polizia stradale

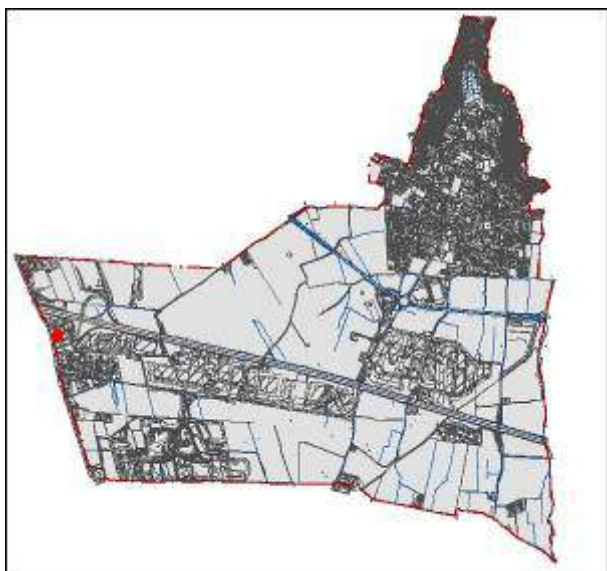
IDENTIFICAZIONE

SETTORE	SERVIZI ISTITUZIONALI E RELIGIOSI
TIPOLOGIA	Istituzionali
INDIRIZZO	Via Cassinone
FRAZIONE	Cassinone
N. SEZIONE DI CENSIMENTO	6
VALENZA	Sovracomunale
LIVELLO	I
EROGATORE DI SERVIZI	Si

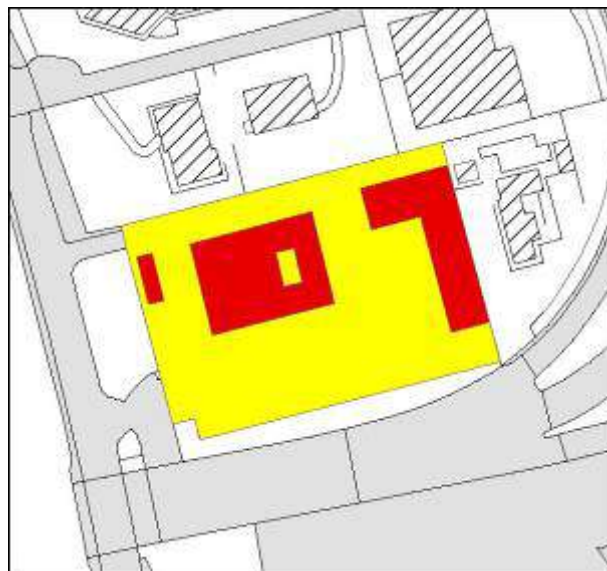
INVIO QUESTIONARI

OFFERTA

INQUADRAMENTO



CARTA TECNICA COMUNALE



DOCUMENTAZIONE FOTOGRAFICA



OTOFOTO



TABELLA RILIEVO OFFERTA

sezione	Nome del campo	Elementi Descrittivi	
IDENTIFICAZIONE	DENOMINAZIONE	Polizia stradale	
	ID	25	
	GRUPPO DI SERVIZIO	Servizi istituzionali e religiosi	
	TIPOLOGIA DI SERVIZIO	Servizio istituzionale	
	INTERESSE	Territoriale	
	INDIRIZZO	Via Cassinone	
	INDIRIZZO WEB	-	
	FOGLIO	6	
	MAPPALE	2276, 2277, 2278, 3283	
SUB	-		
LOCALIZZAZIONE	COMPATIBILITA' CON LE FUNZIONI AL CONTORNO	C (I: incoerente - P: parzialmente coerente -C: coerente)	C
	INTEGRAZIONE COL CONTESTO		si
	SERVIZI CONTIGUI	Cimitero di Cassinone	
	CAPOLUOGO / FRAZIONE	Cassinone	
	AMBITO TERRITORIALE	Denominazione dell'ambito di appartenenza. Tali ambiti sono stati definiti ad hoc per il Piano dei Servizi	
	BACINO D'UTENZA	Q / C / P	
GESTIONE	CAPACITA' STRUTTURA (*)	-	
	N. UTENTI (*)	-	
	REGIME DI GESTIONE	PU	
	CONVENZIONE con ente pubblico	-	
	PROPRIETA' IMMOBILE	PU	
	SCADENZA LOCAZIONE	-	
ACCESSIBILITA'	N. POSTI AUTO IN CONTIGUITA'	10	
	TRASPORTO PUBBLICO O CONVENZIONATO	-	
	BARRIERE ARCHITETTONICHE ESTERNE ALLA STRUTTURA	TOTALMENTE ACCESSIBILE	
	OPERE PREVISTE PER FAVORIRE L'ACCESSIBILITA'	PARCHEGGI veicolari	
FRUIBILITA'	BARRIERE ARCHITETTONICHE INTERNE	TOTALMENTE FRUIBILE	
	STRUTTURE CONNESSE AL SERVIZIO	-	
	SUPERFICIE DEL SERVIZIO (Slp A)	-	
	N. PIANI	-	
	SUPERFICIE delle STRUTTURE CONNESSE (Slp B)	-	
	N. PIANI DELLE STRUTTURE CONNESSE	-	
	STATO DI CONSERVAZIONE IMMOBILE	B: buono	
	CONDIZIONI DI AGIBILITA'	-	
	ORARI DI APERTURA	-	
SERVIZI AGGIUNTIVI	-		
Note	CRITICITA'	-	
O R I D	FATTORI FISICO-NATURALI	Descrizione	Bilancio di Qualità (+) - (0) - (-)

	esistenza di dispositivi di protezione della natura e della biodiversità		
	FATTORI DI QUALITA' ESTETICO FORMALE scadente - accettabile - buona	accettabile	
	FATTORI DI QUALITA' ENERGETICA DEGLI EDIFICI esistenza di dispositivi di risparmio energetico (sì-no)	-	
	ciclo dell'acqua	no	
	teleriscaldamento	no	
	pannelli solari	no	
	FATTORI DI SALUBRITA' DEGLI AMBIENTI utilizzo materiali a bassa emissività	Idropitture, materiali esenti da prodotti tossici/nocivi	
	FATTORI INERENTI L'INQUINAMENTO ATMOSFERICO E MICROCLIMA URBANO esistenza di dispositivi atti a promuovere la produzione di energia da fonti rinnovabili, la diminuzione termica e l'implemento del trasporto pubblico	no	
	FATTORI INERENTI L'INQUINAMENTO ACUSTICO ED ELETTROMAGNETISMO esistenza di dispositivi atti a garantire la qualità acustica e il controllo dall'esposizione elettromagnetica	Serramenti a abbattimento inquinamento acustico Non ha esposizione elettromagnetica	
	FATTORI INERENTI L'IMPATTO SULLA MOBILITA' esistenza di dispositivi in grado di mettere in relazione il servizio ed il sistema della mobilità.		
	FATTORI INERENTI LA SICUREZZA URBANA compresenza di esercizi ed attività durante l'orario di apertura della struttura illuminazione adeguata disposizione del verde e delle alberature volti a rendere sicuri (strutturalmente e percettivamente) gli ambiti di percorrenza esistenza di androni ed ingressi degli edifici illuminati e sorvegliati parcheggi illuminati	Ingresso adeguatamente illuminato	
	CERTIFICAZIONI DI QUALITA' EMESSE DA SOCIETA' ACCREDITATE (indicare soggetto certificatore, tipo e data di ottenimento)		
INDICI DI SINTE SI	TOTALE SUPERFICIE SERVIZIO (TS)	1442.00mq	
	FATTORE DI QUALITA' (FQ) (Sommatoria Bilancio di Qualità)	1442.00 mq*1=1442.00 mq	



Biblioteca comunale

IDENTIFICAZIONE

SETTORE	CULTURA, SPORT E TEMPO LIBERO
TIPOLOGIA	Cultura
INDIRIZZO	Piazza Gavazzeni
FRAZIONE	Bagnatica
N. SEZIONE DI CENSIMENTO	2
VALENZA	Comunale
LIVELLO	II
EROGATORE DI SERVIZI	Si

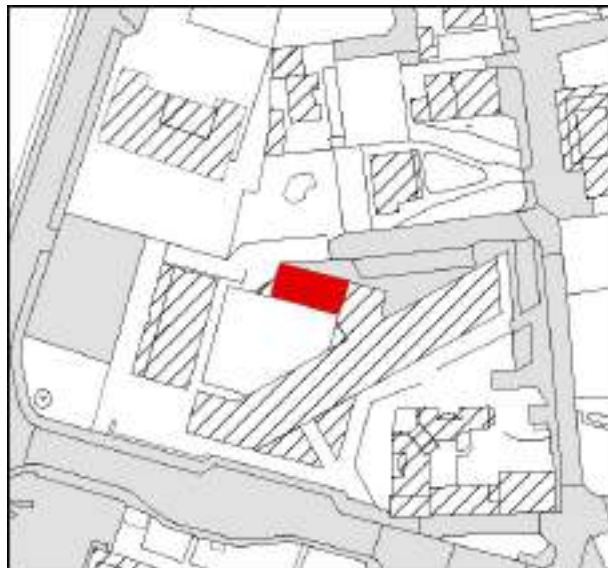
INVIO QUESTIONARI

OFFERTA

INQUADRAMENTO



CARTA TECNICA COMUNALE



DOCUMENTAZIONE FOTOGRAFICA



ORTOFOTO



TABELLA RILIEVO OFFERTA

sezione	Nome del campo	Elementi Descrittivi	
IDENTIFICAZIONE	DENOMINAZIONE	Biblioteca comunale	
	ID	26	
	GRUPPO DI SERVIZIO	Cultura, sport e tempo libero	
	TIPOLOGIA DI SERVIZIO	Cultura	
	INTERESSE	Urbano	
	INDIRIZZO	Piazza Gavazeni	
	INDIRIZZO WEB	-	
	FOGLIO	3	
	MAPPALE	3291	
SUB	-		
LOCALIZZAZIONE	COMPATIBILITA' CON LE FUNZIONI AL CONTORNO	C (I: incoerente - P: parzialmente coerente -C: coerente)	C
	INTEGRAZIONE COL CONTESTO		sì
	SERVIZI CONTIGUI	Scuola elementare, centro anziani C.S.A.I.P., polizia municipale	
	CAPOLUOGO / FRAZIONE	Bagnatica	
	AMBITO TERRITORIALE	Denominazione dell'ambito di appartenenza. Tali ambiti sono stati definiti ad hoc per il Piano dei Servizi	
	BACINO D'UTENZA	Bagnatica	
GESTIONE	CAPACITA' STRUTTURA (*)	-	
	N. UTENTI (*)	-	
	REGIME DI GESTIONE	PU	
	CONVENZIONE con ente pubblico	-	
	PROPRIETA' IMMOBILE	PU	
	SCADENZA LOCAZIONE	-	
ACCESSIBILITA'	N. POSTI AUTO IN CONTIGUITA'	50	
	TRASPORTO PUBBLICO O CONVENZIONATO	-	
	BARRIERE ARCHITETTONICHE ESTERNE ALLA STRUTTURA	TOTALMENTE ACCESSIBILE	
	OPERE PREVISTE PER FAVORIRE L'ACCESSIBILITA'	PARCHEGGI veicolari	
FRUIBILITA'	BARRIERE ARCHITETTONICHE INTERNE	TOTALMENTE FRUIBILE	
	STRUTTURE CONNESSE AL SERVIZIO	servizi igienici	
	SUPERFICIE DEL SERVIZIO (Slp A)	150 mq	
	N. PIANI	P1	
	SUPERFICIE delle STRUTTURE CONNESSE (Slp B)	10 mq	
	N. PIANI DELLE STRUTTURE CONNESSE	P1	
	STATO DI CONSERVAZIONE IMMOBILE	B: buono	
	CONDIZIONI DI AGIBILITA'	Adeguamento VV.FF. anno 2006	
	ORARI DI APERTURA	-	
SERVIZI AGGIUNTIVI	-		
Note	CRITICITA'	-	
O R I D	FATTORI FISICO-NATURALI	Descrizione	Bilancio di Qualità (+) - (0) - (-)

	esistenza di dispositivi di protezione della natura e della biodiversità		
	FATTORI DI QUALITA' ESTETICO FORMALE scadente - accettabile - buona	buona	
	FATTORI DI QUALITA' ENERGETICA DEGLI EDIFICI esistenza di dispositivi di risparmio energetico (sì-no)		
	ciclo dell'acqua	no	
	teleriscaldamento	no	
	pannelli solari	no	
	FATTORI DI SALUBRITA' DEGLI AMBIENTI utilizzo materiali a bassa emissività	Idropitture, materiali esenti da prodotti tossici/nocivi	
	FATTORI INERENTI L'INQUINAMENTO ATMOSFERICO E MICROCLIMA URBANO esistenza di dispositivi atti a promuovere la produzione di energia da fonti rinnovabili, la diminuzione termica e l'implemento del trasporto pubblico	no	
	FATTORI INERENTI L'INQUINAMENTO ACUSTICO ED ELETTROMAGNETISMO esistenza di dispositivi atti a garantire la qualità acustica e il controllo dall'esposizione elettromagnetica	Serramenti a abbattimento inquinamento acustico Non ha esposizione elettromagnetica	
	FATTORI INERENTI L'IMPATTO SULLA MOBILITA' esistenza di dispositivi in grado di mettere in relazione il servizio ed il sistema della mobilità.		
	FATTORI INERENTI LA SICUREZZA URBANA compresenza di esercizi ed attività durante l'orario di apertura della struttura illuminazione adeguata disposizione del verde e delle alberature volti a rendere sicuri (strutturalmente e percettivamente) gli ambiti di percorrenza esistenza di androni ed ingressi degli edifici illuminati e sorvegliati parcheggi illuminati	Ingresso e parcheggi adeguatamente illuminati	
	CERTIFICAZIONI DI QUALITA' EMESSE DA SOCIETA' ACCREDITATE (indicare soggetto certificatore, tipo e data di ottenimento)		
INDICI DI SINTESI	TOTALE SUPERFICIE SERVIZIO (TS)	160 mq	
	FATTORE DI QUALITA' (FQ) (Sommatoria Bilancio di Qualità)	160 mq*1=160 mq	



Il cantiere delle idee

IDENTIFICAZIONE

SETTORE	CULTURA, SPORT E TEMPO LIBERO
TIPOLOGIA	Cultura
INDIRIZZO	Via Europa, 7
FRAZIONE	Bagnatica
N. SEZIONE DI CENSIMENTO	2
VALENZA	Comunale
LIVELLO	II
EROGATORE DI SERVIZI	Si

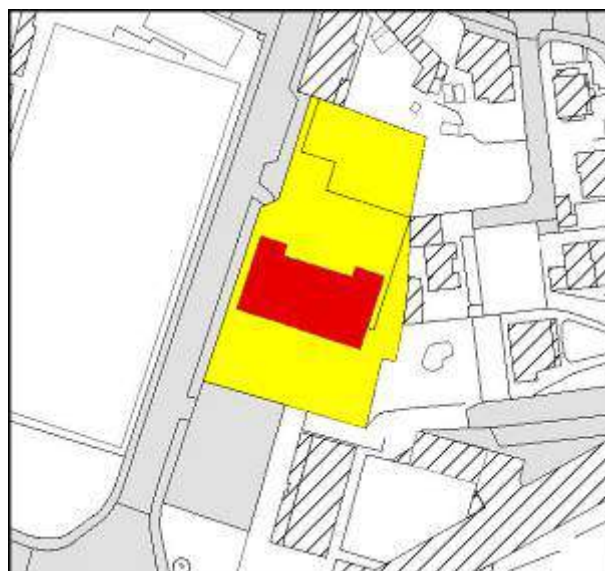
INVIO QUESTIONARI

OFFERTA

INQUADRAMENTO



CARTA TECNICA COMUNALE



DOCUMENTAZIONE FOTOGRAFICA



ORTOFOTO





Corpo musicale Gaetano Donizetti

IDENTIFICAZIONE

SETTORE	CULTURA, SPORT E TEMPO LIBERO
TIPOLOGIA	Cultura
INDIRIZZO	Via Castello, 2
FRAZIONE	Bagnatica
N. SEZIONE DI CENSIMENTO	2
VALENZA	Comunale
LIVELLO	II
EROGATORE DI SERVIZI	Si

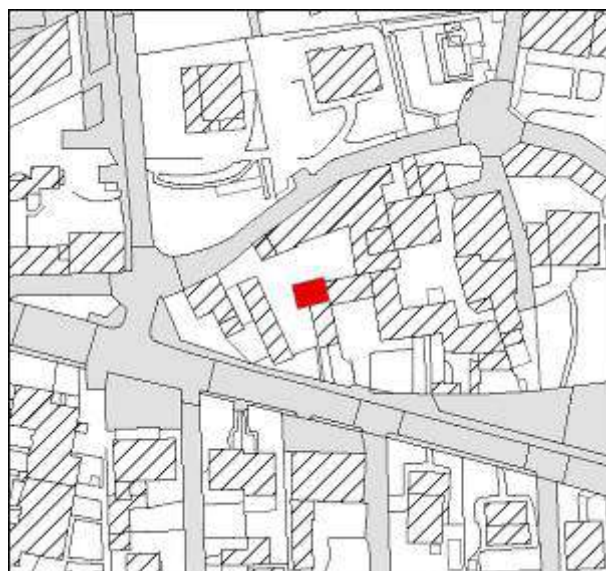
INVIO QUESTIONARI

OFFERTA

INQUADRAMENTO



CARTA TECNICA COMUNALE



DOCUMENTAZIONE FOTOGRAFICA



ORTOFOTO





A.G.E. Associazione Italiana Genitori

IDENTIFICAZIONE

SETTORE	CULTURA, SPORT E TEMPO LIBERO
TIPOLOGIA	Cultura
INDIRIZZO	Piazza Libertà, 3
FRAZIONE	Bagnatica
N. SEZIONE DI CENSIMENTO	1
VALENZA	Comunale
LIVELLO	II
EROGATORE DI SERVIZI	Si

INVIO QUESTIONARI

OFFERTA

INQUADRAMENTO



CARTA TECNICA COMUNALE



DOCUMENTAZIONE FOTOGRAFICA



ORTOFOTO





Compagnia Teatrale Bagnatica

IDENTIFICAZIONE

SETTORE	CULTURA, SPORT E TEMPO LIBERO
TIPOLOGIA	Cultura
INDIRIZZO	Via Isolabella, 55
FRAZIONE	Bagnatica
N. SEZIONE DI CENSIMENTO	4
VALENZA	Comunale
LIVELLO	II
EROGATORE DI SERVIZI	Si

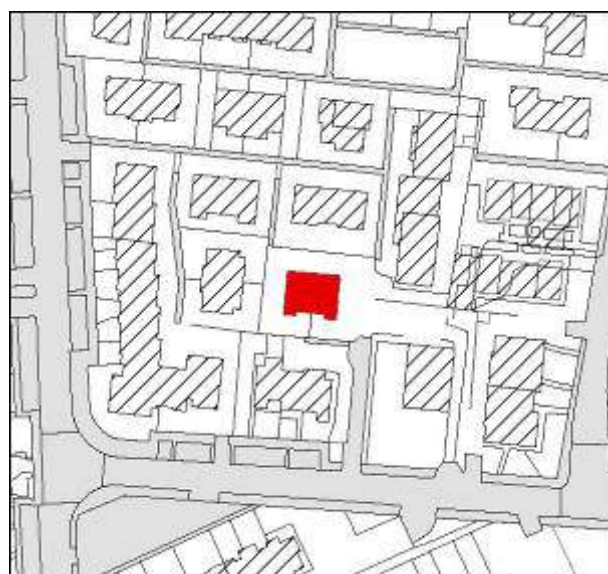
INVIO QUESTIONARI

OFFERTA

INQUADRAMENTO



CARTA TECNICA COMUNALE



DOCUMENTAZIONE FOTOGRAFICA



ORTOFOTO





Gruppo sportivo Cassinone Seriate

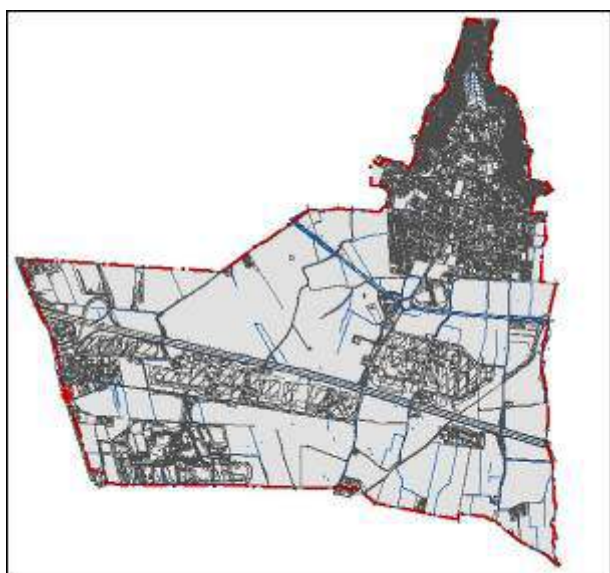
IDENTIFICAZIONE

SETTORE	CULTURA, SPORT E TEMPO LIBERO
TIPOLOGIA	Sport e tempo libero
INDIRIZZO	Via Cassinone, 9
FRAZIONE	Cassinone
N. SEZIONE DI CENSIMENTO	6
VALENZA	Comunale
LIVELLO	II
EROGATORE DI SERVIZI	Si

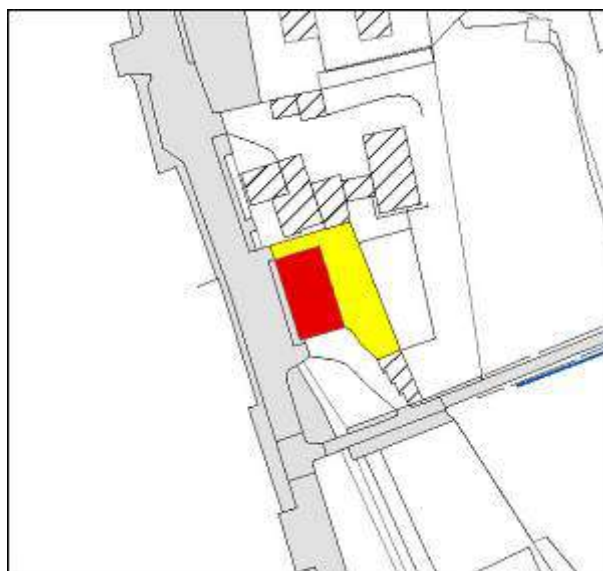
INVIO QUESTIONARI

OFFERTA

INQUADRAMENTO



CARTA TECNICA COMUNALE



DOCUMENTAZIONE FOTOGRAFICA



ORTOFOTO





Federazione Italiana della Caccia - sezione Bagnatica

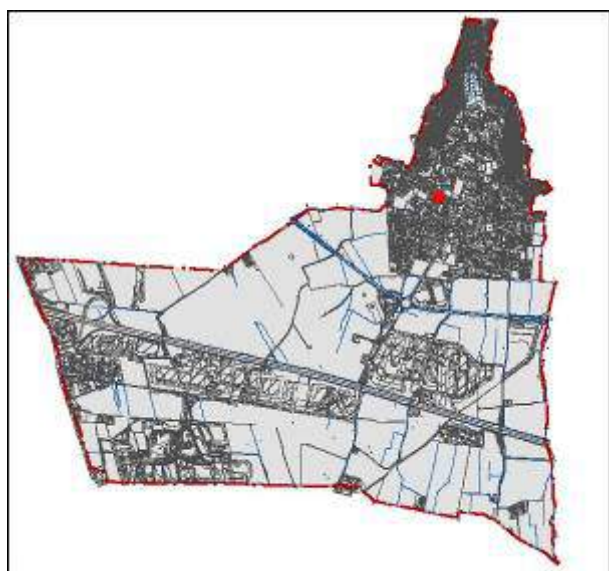
IDENTIFICAZIONE

SETTORE	CULTURA, SPORT E TEMPO LIBERO
TIPOLOGIA	Cultura
INDIRIZZO	Viale Papa Giovanni XXIII, 53
FRAZIONE	Bagnatica
N. SEZIONE DI CENSIMENTO	4
VALENZA	Comunale
LIVELLO	II
EROGATORE DI SERVIZI	Si

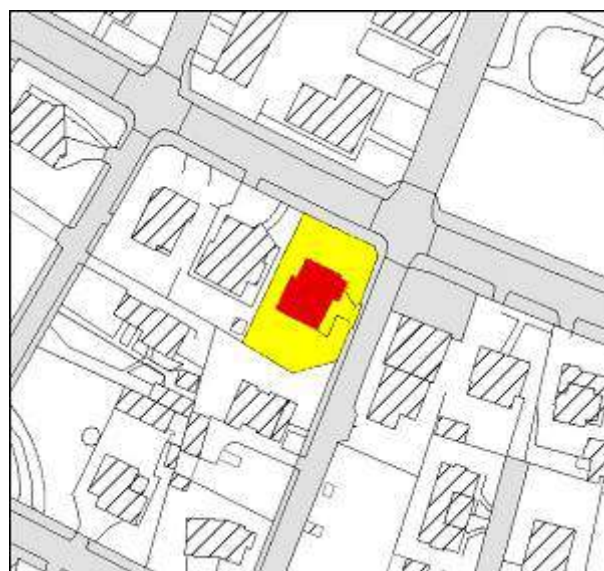
INVIO QUESTIONARI

OFFERTA

INQUADRAMENTO



CARTA TECNICA COMUNALE



DOCUMENTAZIONE FOTOGRAFICA



ORTOFOTO





Boccifila comunale Bagnatica

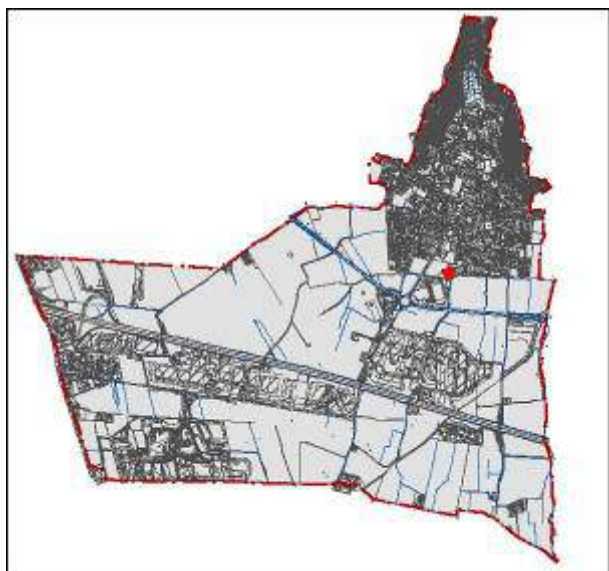
IDENTIFICAZIONE

SETTORE	CULTURA, SPORT E TEMPO LIBERO
TIPOLOGIA	Sport e tempo libero
INDIRIZZO	Via Portico, 2
FRAZIONE	Bagnatica
N. SEZIONE DI CENSIMENTO	3
VALENZA	Comunale
LIVELLO	II
EROGATORE DI SERVIZI	Si

INVIO QUESTIONARI

OFFERTA

INQUADRAMENTO



CARTA TECNICA COMUNALE



DOCUMENTAZIONE FOTOGRAFICA



ORTOFOTO





Unione Ciclistica Bagnatica

IDENTIFICAZIONE

SETTORE	CULTURA, SPORT E TEMPO LIBERO
TIPOLOGIA	Sport e tempo libero
INDIRIZZO	Piazza Libertà, 3
FRAZIONE	Bagnatica
N. SEZIONE DI CENSIMENTO	1
VALENZA	Comunale
LIVELLO	II
EROGATORE DI SERVIZI	Si

INVIO QUESTIONARI

OFFERTA

INQUADRAMENTO



CARTA TECNICA COMUNALE



DOCUMENTAZIONE FOTOGRAFICA



ORTOFOTO





Polisportiva Oratorio Bagnatica

IDENTIFICAZIONE

SETTORE	CULTURA, SPORT E TEMPO LIBERO
TIPOLOGIA	Sport e tempo libero
INDIRIZZO	Piazza Libertà, 3
FRAZIONE	Bagnatica
N. SEZIONE DI CENSIMENTO	1
VALENZA	Comunale
LIVELLO	II
EROGATORE DI SERVIZI	Si

INVIO QUESTIONARI

OFFERTA

INQUADRAMENTO



CARTA TECNICA COMUNALE



DOCUMENTAZIONE FOTOGRAFICA



ORTOFOTO





A.S.D. Tennis Club Bagnatica

IDENTIFICAZIONE

SETTORE	CULTURA, SPORT E TEMPO LIBERO
TIPOLOGIA	Sport e tempo libero
INDIRIZZO	Via Portico, 2
FRAZIONE	Bagnatica
N. SEZIONE DI CENSIMENTO	3
VALENZA	Comunale
LIVELLO	II
EROGATORE DI SERVIZI	Si

INVIO QUESTIONARI

OFFERTA

INQUADRAMENTO



CARTA TECNICA COMUNALE



DOCUMENTAZIONE FOTOGRAFICA



ORTOFOTO





Oratorio S. Domenico Savio

IDENTIFICAZIONE

SETTORE	CULTURA, SPORT E TEMPO LIBERO
TIPOLOGIA	Cultura
INDIRIZZO	Piazza Libertà, 3
FRAZIONE	Bagnatica
N. SEZIONE DI CENSIMENTO	1
VALENZA	Comunale
LIVELLO	II
EROGATORE DI SERVIZI	Si

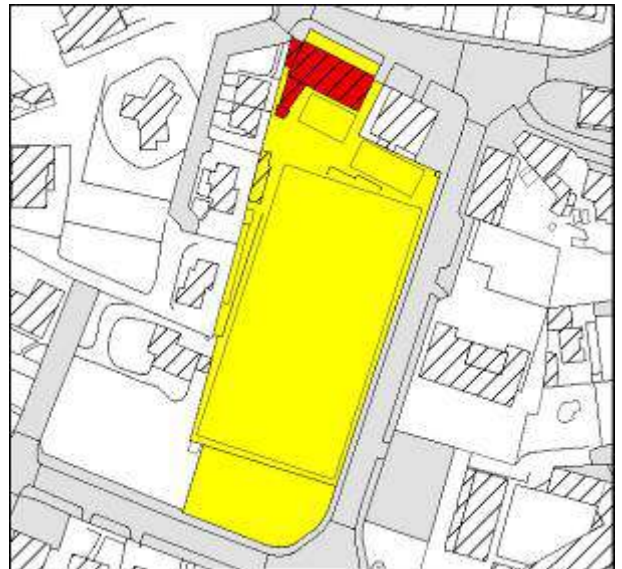
INVIO QUESTIONARI

OFFERTA

INQUADRAMENTO



CARTA TECNICA COMUNALE



DOCUMENTAZIONE FOTOGRAFICA



ORTOFOTO



TABELLA RILIEVO OFFERTA

sezione	Nome del campo	Elementi Descrittivi	
IDENTIFICAZIONE	DENOMINAZIONE	Oratorio S. Domenico Savio	
	ID	37	
	GRUPPO DI SERVIZIO	Cultura, sport e tempo libero	
	TIPOLOGIA DI SERVIZIO	Cultura	
	INTERESSE	Urbano	
	INDIRIZZO	Piazza Libertà	
	INDIRIZZO WEB	-	
	FOGLIO	2	
	MAPPALE	994, 995, 221	
SUB	-		
LOCALIZZAZIONE	COMPATIBILITA' CON LE FUNZIONI AL CONTORNO	C (I: incoerente - P: parzialmente coerente -C: coerente)	C
	INTEGRAZIONE COL CONTESTO		sì
	SERVIZI CONTIGUI	Municipio, scuola materna, chiesa parrocchiale	
	CAPOLUOGO / FRAZIONE	Bagnatica	
	AMBITO TERRITORIALE	Denominazione dell'ambito di appartenenza. Tali ambiti sono stati definiti ad hoc per il Piano dei Servizi	
	BACINO D'UTENZA	Bagnatica	
GESTIONE	CAPACITA' STRUTTURA (*)	-	
	N. UTENTI (*)	-	
	REGIME DI GESTIONE	PU/PR	
	CONVENZIONE con ente pubblico	-	
	PROPRIETA' IMMOBILE	PU	
	SCADENZA LOCAZIONE	-	
ACCESSIBILITA'	N. POSTI AUTO IN CONTIGUITA'	27	
	TRASPORTO PUBBLICO O CONVENZIONATO	-	
	BARRIERE ARCHITETTONICHE ESTERNE ALLA STRUTTURA	TOTALMENTE ACCESSIBILE	
	OPERE PREVISTE PER FAVORIRE L'ACCESSIBILITA'	PARCHEGGI veicolari	
FRUIBILITA'	BARRIERE ARCHITETTONICHE INTERNE	PARZIALMENTE FRUIBILE	
	STRUTTURE CONNESSE AL SERVIZIO	Sala mensa, servizi igienici, sale catechismo, sale riunioni, campo da calcio e calcetto	
	SUPERFICIE DEL SERVIZIO (Slp A)	1390	
	N. PIANI	PT - P1	
	SUPERFICIE delle STRUTTURE CONNESSE (Slp B)	8055	
	N. PIANI DELLE STRUTTURE CONNESSE	PT - P1 - P2	
	STATO DI CONSERVAZIONE IMMOBILE	B: buono	
	CONDIZIONI DI AGIBILITA'	-	
	ORARI DI APERTURA	-	
SERVIZI AGGIUNTIVI	Servizio mensa		
Note	CRITICITA'	Carenza di parcheggi	
O R I D	FATTORI FISICO-NATURALI	Descrizione	Bilancio di Qualità (+) - (0) - (-)

	esistenza di dispositivi di protezione della natura e della biodiversità		
	FATTORI DI QUALITA' ESTETICO FORMALE scadente - accettabile - buona	buona	
	FATTORI DI QUALITA' ENERGETICA DEGLI EDIFICI esistenza di dispositivi di risparmio energetico (sì-no)		
	ciclo dell'acqua	no	
	teleriscaldamento	no	
	pannelli solari	no	
	FATTORI DI SALUBRITA' DEGLI AMBIENTI utilizzo materiali a bassa emissività	Idropitture, materiali esenti da prodotti tossici/nocivi	
	FATTORI INERENTI L'INQUINAMENTO ATMOSFERICO E MICROCLIMA URBANO esistenza di dispositivi atti a promuovere la produzione di energia da fonti rinnovabili, la diminuzione termica e l'implemento del trasporto pubblico	no	
	FATTORI INERENTI L'INQUINAMENTO ACUSTICO ED ELETTROMAGNETISMO esistenza di dispositivi atti a garantire la qualità acustica e il controllo dall'esposizione elettromagnetica	Serramenti a abbattimento inquinamento acustico Non ha esposizione elettromagnetica	
	FATTORI INERENTI L'IMPATTO SULLA MOBILITA' esistenza di dispositivi in grado di mettere in relazione il servizio ed il sistema della mobilità.		
	FATTORI INERENTI LA SICUREZZA URBANA compresenza di esercizi ed attività durante l'orario di apertura della struttura illuminazione adeguata disposizione del verde e delle alberature volti a rendere sicuri (strutturalmente e percettivamente) gli ambiti di percorrenza esistenza di androni ed ingressi degli edifici illuminati e sorvegliati parcheggi illuminati	Ingresso e parcheggi adeguatamente illuminati	
	CERTIFICAZIONI DI QUALITA' EMESSE DA SOCIETA' ACCREDITATE (indicare soggetto certificatore, tipo e data di ottenimento)		
INDICI DI SINTESI	TOTALE SUPERFICIE SERVIZIO (TS)	9445 mq	
	FATTORE DI QUALITA' (FQ) (Somatoria Bilancio di Qualità)	9445 mq*1=9445 mq	



Centro sportivo comunale

IDENTIFICAZIONE

SETTORE	CULTURA, SPORT E TEMPO LIBERO
TIPOLOGIA	Sport e tempo libero
INDIRIZZO	Via Portico, 2
FRAZIONE	Bagnatica
N. SEZIONE DI CENSIMENTO	3
VALENZA	Comunale
LIVELLO	II
EROGATORE DI SERVIZI	Si

INVIO QUESTIONARI

OFFERTA

INQUADRAMENTO



CARTA TECNICA COMUNALE



DOCUMENTAZIONE FOTOGRAFICA



ORTOFOTO



TABELLA RILIEVO OFFERTA

sezione	Nome del campo	Elementi Descrittivi	
IDENTIFICAZIONE	DENOMINAZIONE	Centro Sportivo comunale	
	ID	38	
	GRUPPO DI SERVIZIO	Cultura, sport e tempo libero	
	TIPOLOGIA DI SERVIZIO	Sport	
	INTERESSE	Urbano	
	INDIRIZZO	Via Portico, 2	
	INDIRIZZO WEB	-	
	FOGLIO	5	
	MAPPALE	4075	
SUB	-		
LOCALIZZAZIONE	COMPATIBILITA' CON LE FUNZIONI AL CONTORNO	C (I: incoerente - P: parzialmente coerente -C: coerente)	C
	INTEGRAZIONE COL CONTESTO		si
	SERVIZI CONTIGUI	Campo di calcio, palestra comunale "Flavio Galessi"	
	CAPOLUOGO / FRAZIONE	Bagnatica	
	AMBITO TERRITORIALE	Denominazione dell'ambito di appartenenza. Tali ambiti sono stati definiti ad hoc per il Piano dei Servizi	
	BACINO D'UTENZA	Bagnatica	
GESTIONE	CAPACITA' STRUTTURA (*)	-	
	N. UTENTI (*)	-	
	REGIME DI GESTIONE	PU/PR	
	CONVENZIONE con ente pubblico	SI (Comune di Bagnatica)	
	PROPRIETA' IMMOBILE	PU	
	SCADENZA LOCAZIONE	-	
ACCESSIBILITA'	N. POSTI AUTO IN CONTIGUITA'	78	
	TRASPORTO PUBBLICO O CONVENZIONATO	-	
	BARRIERE ARCHITETTONICHE ESTERNE ALLA STRUTTURA	TOTALMENTE ACCESSIBILE	
	OPERE PREVISTE PER FAVORIRE L'ACCESSIBILITA'	PARCHEGGI veicolari	
FRUIBILITA'	BARRIERE ARCHITETTONICHE INTERNE	TOTALMENTE FRUIBILE	
	STRUTTURE CONNESSE AL SERVIZIO	Sala bar, servizi igienici, bocciodromo, campi da tennis, campo di pallavolo	
	SUPERFICIE DEL SERVIZIO (Slp A)	4347 mq	
	N. PIANI	PT	
	SUPERFICIE delle STRUTTURE CONNESSE (Slp B)	636.00	
	N. PIANI DELLE STRUTTURE CONNESSE	PT	
	STATO DI CONSERVAZIONE IMMOBILE	B: buono	
	CONDIZIONI DI AGIBILITA'	-	
	ORARI DI APERTURA	-	
SERVIZI AGGIUNTIVI	Servizio bar		
Note	CRITICITA'	-	
O R I D	FATTORI FISICO-NATURALI	Descrizione	Bilancio di Qualità (+) - (0) - (-)

	esistenza di dispositivi di protezione della natura e della biodiversità		
	FATTORI DI QUALITA' ESTETICO FORMALE scadente - accettabile - buona	buona	
	FATTORI DI QUALITA' ENERGETICA DEGLI EDIFICI esistenza di dispositivi di risparmio energetico (sì-no)		
	ciclo dell'acqua	no	
	teleriscaldamento	no	
	pannelli solari	no	
	FATTORI DI SALUBRITA' DEGLI AMBIENTI utilizzo materiali a bassa emissività	Idropitture, materiali esenti da prodotti tossici/nocivi	
	FATTORI INERENTI L'INQUINAMENTO ATMOSFERICO E MICROCLIMA URBANO esistenza di dispositivi atti a promuovere la produzione di energia da fonti rinnovabili, la diminuzione termica e l'implemento del trasporto pubblico	no	
	FATTORI INERENTI L'INQUINAMENTO ACUSTICO ED ELETTROMAGNETISMO esistenza di dispositivi atti a garantire la qualità acustica e il controllo dall'esposizione elettromagnetica	Serramenti a abbattimento inquinamento acustico Non ha esposizione elettromagnetica	
	FATTORI INERENTI L'IMPATTO SULLA MOBILITA' esistenza di dispositivi in grado di mettere in relazione il servizio ed il sistema della mobilità.		
	FATTORI INERENTI LA SICUREZZA URBANA compresenza di esercizi ed attività durante l'orario di apertura della struttura illuminazione adeguata disposizione del verde e delle alberature volti a rendere sicuri (strutturalmente e percettivamente) gli ambiti di percorrenza esistenza di androni ed ingressi degli edifici illuminati e sorvegliati parcheggi illuminati	Ingresso e parcheggi adeguatamente illuminati	
	CERTIFICAZIONI DI QUALITA' EMESSE DA SOCIETA' ACCREDITATE (indicare soggetto certificatore, tipo e data di ottenimento)		
INDICI DI SINTESI	TOTALE SUPERFICIE SERVIZIO (TS)	4983 mq	
	FATTORE DI QUALITA' (FQ) (Sommatore Bilancio di Qualità)	4983 mq*1=4983 mq	



Palestra comunale "Flavio Galessi"

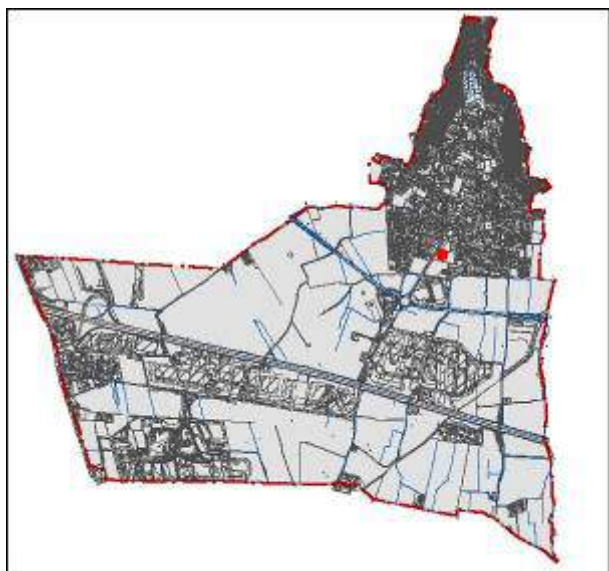
IDENTIFICAZIONE

SETTORE	CULTURA, SPORT E TEMPO LIBERO
TIPOLOGIA	Sport e tempo libero
INDIRIZZO	Via F.lli Kennedy
FRAZIONE	Bagnatica
N. SEZIONE DI CENSIMENTO	3
VALENZA	Comunale
LIVELLO	II
EROGATORE DI SERVIZI	Si

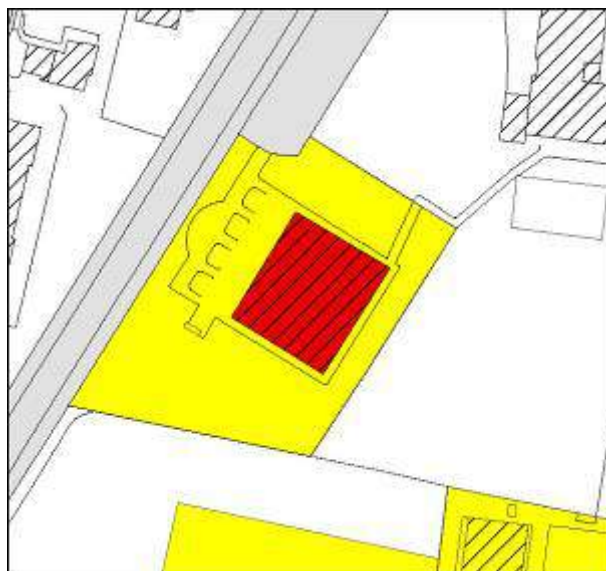
INVIO QUESTIONARI

OFFERTA

INQUADRAMENTO



CARTA TECNICA COMUNALE



DOCUMENTAZIONE FOTOGRAFICA



ORTOFOTO



TABELLA RILIEVO OFFERTA

sezione	Nome del campo	Elementi Descrittivi	
IDENTIFICAZIONE	DENOMINAZIONE	Palestra comunale "Flavio Galessi"	
	ID	39	
	GRUPPO DI SERVIZIO	Cultura, sport e tempo libero	
	TIPOLOGIA DI SERVIZIO	Sport	
	INTERESSE	Urbano	
	INDIRIZZO	Via F.lli Kennedy	
	INDIRIZZO WEB	-	
	FOGLIO	5	
	MAPPALE SUB	-	
LOCALIZZAZIONE	COMPATIBILITA' CON LE FUNZIONI AL CONTORNO	C (I: incoerente - P: parzialmente coerente -C: coerente)	C
	INTEGRAZIONE COL CONTESTO		sì
	SERVIZI CONTIGUI	Centro sportivo comunale, scuola media	
	CAPOLUOGO / FRAZIONE	Bagnatica	
	AMBITO TERRITORIALE	Denominazione dell'ambito di appartenenza. Tali ambiti sono stati definiti ad hoc per il Piano dei Servizi	
	BACINO D'UTENZA	Bagnatica	
GESTIONE	CAPACITA' STRUTTURA (*)	-	
	N. UTENTI (*)	-	
	REGIME DI GESTIONE	PU/PR	
	CONVENZIONE con ente pubblico	SI (Comune di Bagnatica)	
	PROPRIETA' IMMOBILE	PU	
	SCADENZA LOCAZIONE	-	
ACCESSIBILITA'	N. POSTI AUTO IN CONTIGUITA'	91	
	TRASPORTO PUBBLICO O CONVENZIONATO	-	
	BARRIERE ARCHITETTONICHE ESTERNE ALLA STRUTTURA	TOTALMENTE ACCESSIBILE	
	OPERE PREVISTE PER FAVORIRE L'ACCESSIBILITA'	-	
FRUIBILITA'	BARRIERE ARCHITETTONICHE INTERNE	TOTALMENTE FRUIBILE	
	STRUTTURE CONNESSE AL SERVIZIO	servizi igienici, deposito, infermeria, spogliatoi	
	SUPERFICIE DEL SERVIZIO (Slp A)	515 mq	
	N. PIANI	P-1, PT	
	SUPERFICIE delle STRUTTURE CONNESSE (Slp B)	420 mq	
	N. PIANI DELLE STRUTTURE CONNESSE	P-1, PT	
	STATO DI CONSERVAZIONE IMMOBILE	B: buono	
	CONDIZIONI DI AGIBILITA'	-	
	ORARI DI APERTURA	-	
SERVIZI AGGIUNTIVI	Attività sportive scuole medie		
Note	CRITICITA'	-	
O R I D	FATTORI FISICO-NATURALI	Descrizione	Bilancio di Qualità (+) - (0) - (-)

	esistenza di dispositivi di protezione della natura e della biodiversità		
	FATTORI DI QUALITA' ESTETICO FORMALE scadente - accettabile - buona	buona	
	FATTORI DI QUALITA' ENERGETICA DEGLI EDIFICI esistenza di dispositivi di risparmio energetico (sì-no)		
	ciclo dell'acqua	no	
	teleriscaldamento	no	
	pannelli solari	no	
	FATTORI DI SALUBRITA' DEGLI AMBIENTI utilizzo materiali a bassa emissività	Idropitture, materiali esenti da prodotti tossici/nocivi	
	FATTORI INERENTI L'INQUINAMENTO ATMOSFERICO E MICROCLIMA URBANO esistenza di dispositivi atti a promuovere la produzione di energia da fonti rinnovabili, la diminuzione termica e l'implemento del trasporto pubblico	no	
	FATTORI INERENTI L'INQUINAMENTO ACUSTICO ED ELETTROMAGNETISMO esistenza di dispositivi atti a garantire la qualità acustica e il controllo dall'esposizione elettromagnetica	Serramenti a abbattimento inquinamento acustico Non ha esposizione elettromagnetica	
	FATTORI INERENTI L'IMPATTO SULLA MOBILITA' esistenza di dispositivi in grado di mettere in relazione il servizio ed il sistema della mobilità.		
	FATTORI INERENTI LA SICUREZZA URBANA compresenza di esercizi ed attività durante l'orario di apertura della struttura illuminazione adeguata disposizione del verde e delle alberature volti a rendere sicuri (strutturalmente e percettivamente) gli ambiti di percorrenza esistenza di androni ed ingressi degli edifici illuminati e sorvegliati parcheggi illuminati	Ingresso e parcheggi adeguatamente illuminati	
	CERTIFICAZIONI DI QUALITA' EMESSE DA SOCIETA' ACCREDITATE (indicare soggetto certificatore, tipo e data di ottenimento)		
INDICI DI SINTESI	TOTALE SUPERFICIE SERVIZIO (TS)	935 mq	
	FATTORE DI QUALITA' (FQ) (Sommatore Bilancio di Qualità)	935 mq*1.2=1122.00 mq	



Campo di calcio

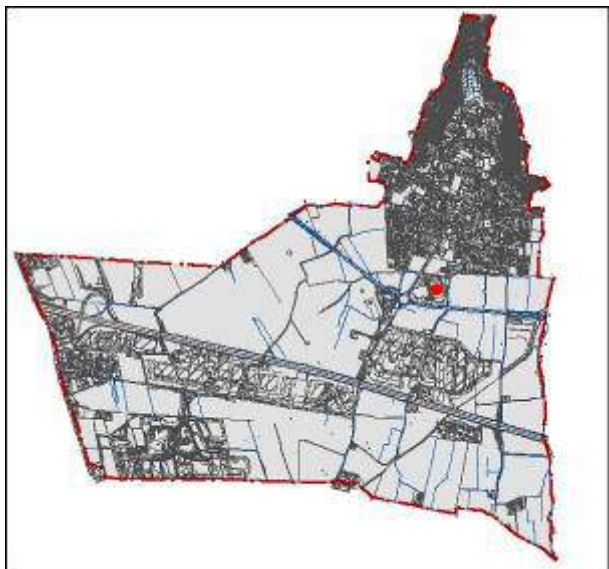
IDENTIFICAZIONE

SETTORE	CULTURA, SPORT E TEMPO LIBERO
TIPOLOGIA	Sport e tempo libero
INDIRIZZO	Via Portico
FRAZIONE	Bagnatica
N. SEZIONE DI CENSIMENTO	3
VALENZA	Comunale
LIVELLO	II
EROGATORE DI SERVIZI	Si

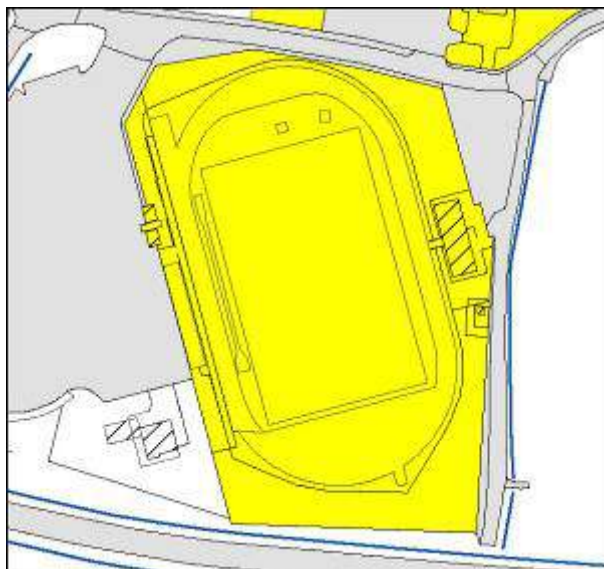
INVIO QUESTIONARI

OFFERTA

INQUADRAMENTO



CARTA TECNICA COMUNALE



DOCUMENTAZIONE FOTOGRAFICA



ORTOFOTO



TABELLA RILIEVO OFFERTA

sezione	Nome del campo	Elementi Descrittivi	
IDENTIFICAZIONE	DENOMINAZIONE	Campo di calcio	
	ID	40	
	GRUPPO DI SERVIZIO	Cultura, sport e tempo libero	
	TIPOLOGIA DI SERVIZIO	Sport	
	INTERESSE	Territoriale	
	INDIRIZZO	Via Portico	
	INDIRIZZO WEB	-	
	FOGLIO	8	
	MAPPALE	255	
SUB	-		
LOCALIZZAZIONE	COMPATIBILITA' CON LE FUNZIONI AL CONTORNO	C (I: incoerente - P: parzialmente coerente -C: coerente)	C
	INTEGRAZIONE COL CONTESTO		si
	SERVIZI CONTIGUI	Centro sportivo comunale	
	CAPOLUOGO / FRAZIONE	Bagnatica	
	AMBITO TERRITORIALE	Denominazione dell'ambito di appartenenza. Tali ambiti sono stati definiti ad hoc per il Piano dei Servizi	
	BACINO D'UTENZA	Provinciale	
GESTIONE	CAPACITA' STRUTTURA (*)	-	
	N. UTENTI (*)	-	
	REGIME DI GESTIONE	PU/PR	
	CONVENZIONE con ente pubblico	SI (Comune di Bagnatica)	
	PROPRIETA' IMMOBILE	PU	
	SCADENZA LOCAZIONE	-	
ACCESSIBILITA'	N. POSTI AUTO IN CONTIGUITA'	78	
	TRASPORTO PUBBLICO O CONVENZIONATO	-	
	BARRIERE ARCHITETTONICHE ESTERNE ALLA STRUTTURA	TOTALMENTE ACCESSIBILE	
	OPERE PREVISTE PER FAVORIRE L'ACCESSIBILITA'	PARCHEGGI veicolari	
FRUIBILITA'	BARRIERE ARCHITETTONICHE INTERNE	TOTALMENTE FRUIBILE	
	STRUTTURE CONNESSE AL SERVIZIO	servizi igienici, deposito, infermeria, spogliatoi, tribune, pista atletica	
	SUPERFICIE DEL SERVIZIO (Slp A)	6930 mq	
	N. PIANI	PT	
	SUPERFICIE delle STRUTTURE CONNESSE (Slp B)	15783 mq	
	N. PIANI DELLE STRUTTURE CONNESSE	PT	
	STATO DI CONSERVAZIONE IMMOBILE	B: buono	
	CONDIZIONI DI AGIBILITA'	-	
	ORARI DI APERTURA	-	
SERVIZI AGGIUNTIVI	-		
Note	CRITICITA'	Inquinamento acustico tratte aeree e traffico S.P.91 Carenza di parcheggi	
O R I D	FATTORI FISICO-NATURALI	Descrizione	Bilancio di Qualità (+) - (0) - (-)

	esistenza di dispositivi di protezione della natura e della biodiversità		
	FATTORI DI QUALITA' ESTETICO FORMALE scadente - accettabile - buona	buona	
	FATTORI DI QUALITA' ENERGETICA DEGLI EDIFICI esistenza di dispositivi di risparmio energetico (sì-no)		
	ciclo dell'acqua	no	
	teleriscaldamento	no	
	pannelli solari	no	
	FATTORI DI SALUBRITA' DEGLI AMBIENTI utilizzo materiali a bassa emissività	Idropitture, materiali esenti da prodotti tossici/nocivi	
	FATTORI INERENTI L'INQUINAMENTO ATMOSFERICO E MICROCLIMA URBANO esistenza di dispositivi atti a promuovere la produzione di energia da fonti rinnovabili, la diminuzione termica e l'implemento del trasporto pubblico	no	
	FATTORI INERENTI L'INQUINAMENTO ACUSTICO ED ELETTROMAGNETISMO esistenza di dispositivi atti a garantire la qualità acustica e il controllo dall'esposizione elettromagnetica	Non ha esposizione elettromagnetica	
	FATTORI INERENTI L'IMPATTO SULLA MOBILITA' esistenza di dispositivi in grado di mettere in relazione il servizio ed il sistema della mobilità.		
	FATTORI INERENTI LA SICUREZZA URBANA compresenza di esercizi ed attività durante l'orario di apertura della struttura illuminazione adeguata disposizione del verde e delle alberature volti a rendere sicuri (strutturalmente e percettivamente) gli ambiti di percorrenza esistenza di androni ed ingressi degli edifici illuminati e sorvegliati parcheggi illuminati		
	CERTIFICAZIONI DI QUALITA' EMESSE DA SOCIETA' ACCREDITATE (indicare soggetto certificatore, tipo e data di ottenimento)		
INDICI DI SINTESI	TOTALE SUPERFICIE SERVIZIO (TS)	22713 mq	
	FATTORE DI QUALITA' (FQ) (Sommatore Bilancio di Qualità)	22713 mq*1=22713 mq	



Piattaforma ecologica

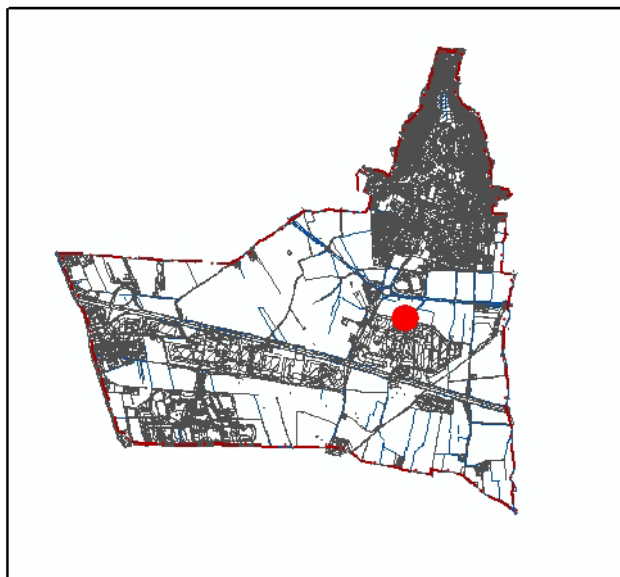
IDENTIFICAZIONE

SETTORE	CULTURA, SPORT E TEMPO LIBERO
TIPOLOGIA	Sport e tempo libero
INDIRIZZO	Via M. L. King
FRAZIONE	Bagnatica
N. SEZIONE DI CENSIMENTO	5
VALENZA	Comunale
LIVELLO	II
EROGATORE DI SERVIZI	Si

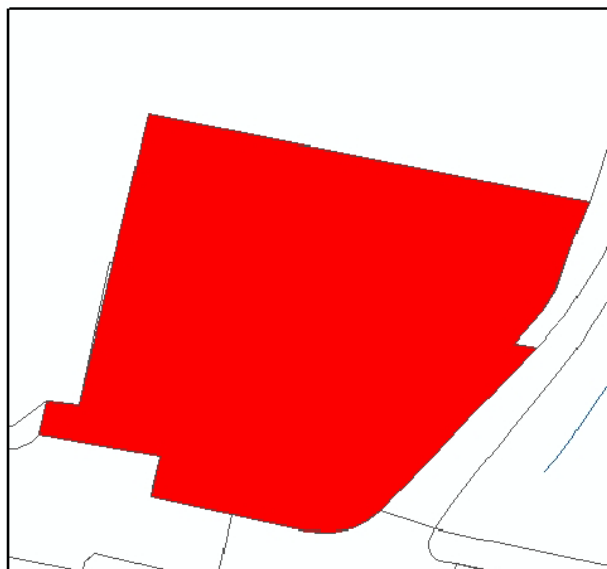
INVIO QUESTIONARI

OFFERTA

INQUADRAMENTO



CARTA TECNICA COMUNALE



DOCUMENTAZIONE FOTOGRAFICA



ORTOFOTO




TABELLA RILIEVO OFFERTA

sezione	Nome del campo	Elementi Descrittivi	
IDENTIFICAZIONE	DENOMINAZIONE	Piattaforma ecologica	
	ID	41	
	GRUPPO DI SERVIZIO	Cultura, sport e tempo libero	
	TIPOLOGIA DI SERVIZIO	Tempo libero	
	INTERESSE	Territoriale	
	INDIRIZZO	Via M. L. King	
	INDIRIZZO WEB	-	
	FOGLIO	8	
	MAPPALE	2488	
SUB	-		
LOCALIZZAZIONE	COMPATIBILITA' CON LE FUNZIONI AL CONTORNO	C (I: incoerente - P: parzialmente coerente -C: coerente)	C
	INTEGRAZIONE COL CONTESTO		sì
	SERVIZI CONTIGUI	Antenna telefonia via Portico	
	CAPOLUOGO / FRAZIONE	Bagnatica	
	AMBITO TERRITORIALE	Denominazione dell'ambito di appartenenza. Tali ambiti sono stati definiti ad hoc per il Piano dei Servizi	
	BACINO D'UTENZA	Bagnatica	
GESTIONE	CAPACITA' STRUTTURA (*)	-	
	N. UTENTI (*)	-	
	REGIME DI GESTIONE	PU	
	CONVENZIONE con ente pubblico	-	
	PROPRIETA' IMMOBILE	PU	
	SCADENZA LOCAZIONE	-	
ACCESSIBILITA'	N. POSTI AUTO IN CONTIGUITA'	20	
	TRASPORTO PUBBLICO O CONVENZIONATO	-	
	BARRIERE ARCHITETTONICHE ESTERNE ALLA STRUTTURA	TOTALMENTE ACCESSIBILE	
	OPERE PREVISTE PER FAVORIRE L'ACCESSIBILITA'	PARCHEGGI veicolari	
FRUIBILITA'	BARRIERE ARCHITETTONICHE INTERNE	TOTALMENTE FRUIBILE	
	STRUTTURE CONNESSE AL SERVIZIO	Postazione controllo accessi piattaforma	
	SUPERFICIE DEL SERVIZIO (Slp A)	1400 mq	
	N. PIANI	PT	
	SUPERFICIE delle STRUTTURE CONNESSE (Slp B)	15 mq	
	N. PIANI DELLE STRUTTURE CONNESSE	PT	
	STATO DI CONSERVAZIONE IMMOBILE	B: buono	
	CONDIZIONI DI AGIBILITA'	-	
	ORARI DI APERTURA	Lunedì 9.00/11.30 - Martedì 9.00/11.30 - Giovedì 14.00/17.30 - Sabato 9.00/11.30 - 13.30/18.30	
SERVIZI AGGIUNTIVI	-		
Note	CRITICITA'	Sottodimensionata. In fase di ampliamento inizio lavori 01/2009	
O R I D	FATTORI FISICO-NATURALI	Descrizione	Bilancio di Qualità (+) - (0) - (-)

	esistenza di dispositivi di protezione della natura e della biodiversità		
	FATTORI DI QUALITA' ESTETICO FORMALE scadente - accettabile - buona	buona	
	FATTORI DI QUALITA' ENERGETICA DEGLI EDIFICI esistenza di dispositivi di risparmio energetico (sì-no)		
	ciclo dell'acqua	no	
	teleriscaldamento	no	
	pannelli solari	no	
	FATTORI DI SALUBRITA' DEGLI AMBIENTI utilizzo materiali a bassa emissività	-	
	FATTORI INERENTI L'INQUINAMENTO ATMOSFERICO E MICROCLIMA URBANO esistenza di dispositivi atti a promuovere la produzione di energia da fonti rinnovabili, la diminuzione termica e l'implemento del trasporto pubblico	no	
	FATTORI INERENTI L'INQUINAMENTO ACUSTICO ED ELETTROMAGNETISMO esistenza di dispositivi atti a garantire la qualità acustica e il controllo dall'esposizione elettromagnetica	Non ha esposizione elettromagnetica	
	FATTORI INERENTI L'IMPATTO SULLA MOBILITA' esistenza di dispositivi in grado di mettere in relazione il servizio ed il sistema della mobilità.		
	FATTORI INERENTI LA SICUREZZA URBANA compresenza di esercizi ed attività durante l'orario di apertura della struttura illuminazione adeguata disposizione del verde e delle alberature volti a rendere sicuri (strutturalmente e percettivamente) gli ambiti di percorrenza esistenza di androni ed ingressi degli edifici illuminati e sorvegliati parcheggi illuminati		
	CERTIFICAZIONI DI QUALITA' EMESSE DA SOCIETA' ACCREDITATE (indicare soggetto certificatore, tipo e data di ottenimento)		
INDICI DI SINTESI	TOTALE SUPERFICIE SERVIZIO (TS)	1415 mq	
	FATTORE DI QUALITA' (FQ) (Sommatore Bilancio di Qualità)	1415 mq*1=1415 mq	



Centro di Aggregazione giovanile apache

IDENTIFICAZIONE

SETTORE	CULTURA, SPORT E TEMPO LIBERO
TIPOLOGIA	Sport e tempo libero
INDIRIZZO	Piazza Libertà, 3
FRAZIONE	Bagnatica
N. SEZIONE DI CENSIMENTO	1
VALENZA	Comunale
LIVELLO	II
EROGATORE DI SERVIZI	Si

INVIO QUESTIONARI

OFFERTA

INQUADRAMENTO



CARTA TECNICA COMUNALE



DOCUMENTAZIONE FOTOGRAFICA



ORTOFOTO





Nuovo Centro Sociale Anziani

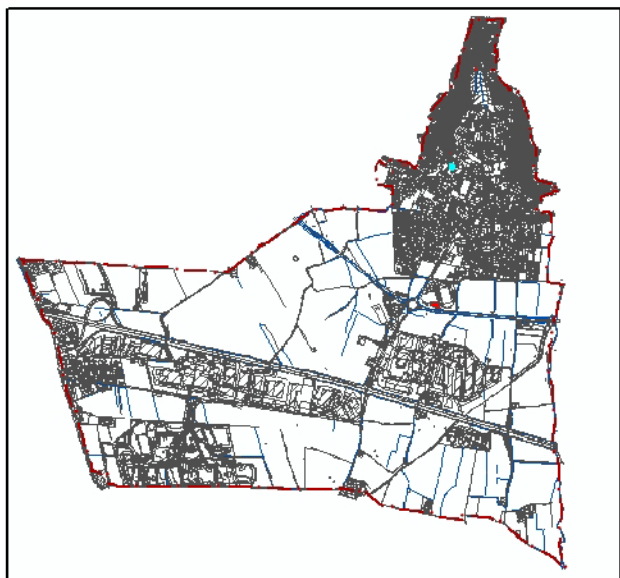
IDENTIFICAZIONE

SETTORE	SERVIZI SOCIALI
TIPOLOGIA	Sociale
INDIRIZZO	Via Roma
FRAZIONE	Bagnatica
N. SEZIONE DI CENSIMENTO	2
VALENZA	Comunale
LIVELLO	II
EROGATORE DI SERVIZI	Si

INVIO QUESTIONARI

OFFERTA

INQUADRAMENTO



CARTA TECNICA COMUNALE



DOCUMENTAZIONE FOTOGRAFICA



ORTOFOTO



TABELLA RILIEVO OFFERTA

sezione	Nome del campo	Elementi Descrittivi	
IDENTIFICAZIONE	DENOMINAZIONE	Nuovo centro sociale Anziani	
	ID	43	
	GRUPPO DI SERVIZIO	Servizi sociali	
	TIPOLOGIA DI SERVIZIO	Associazione	
	INTERESSE	Urbano	
	INDIRIZZO	Via Roma	
	INDIRIZZO WEB	-	
	FOGLIO	-	
	MAPPALE SUB	-	
LOCALIZZAZIONE	COMPATIBILITA' CON LE FUNZIONI AL CONTORNO	C (I: incoerente - P: parzialmente coerente -C: coerente)	C
	INTEGRAZIONE COL CONTESTO		sì
	SERVIZI CONTIGUI	Scuola dell'infanzia, municipio, chiesa	
	CAPOLUOGO / FRAZIONE	Bagnatica	
	AMBITO TERRITORIALE	Denominazione dell'ambito di appartenenza. Tali ambiti sono stati definiti ad hoc per il Piano dei Servizi	
	BACINO D'UTENZA	Bagnatica	
GESTIONE	CAPACITA' STRUTTURA (*)	-	
	N. UTENTI (*)	-	
	REGIME DI GESTIONE	PU	
	CONVENZIONE con ente pubblico	SI (Comune di Bagnatica)	
	PROPRIETA' IMMOBILE	PU	
	SCADENZA LOCAZIONE	-	
ACCESSIBILITA'	N. POSTI AUTO IN CONTIGUITA'	5	
	TRASPORTO PUBBLICO O CONVENZIONATO	-	
	BARRIERE ARCHITETTONICHE ESTERNE ALLA STRUTTURA	TOTALMENTE ACCESSIBILE	
	OPERE PREVISTE PER FAVORIRE L'ACCESSIBILITA'	-	
FRUIBILITA'	BARRIERE ARCHITETTONICHE INTERNE	TOTALMENTE FRUIBILE	
	STRUTTURE CONNESSE AL SERVIZIO	servizi igienici.	
	SUPERFICIE DEL SERVIZIO (Slp A)	165mq	
	N. PIANI	PT	
	SUPERFICIE delle STRUTTURE CONNESSE (Slp B)	mq	
	N. PIANI DELLE STRUTTURE CONNESSE	PT	
	STATO DI CONSERVAZIONE IMMOBILE	B: buono	
	CONDIZIONI DI AGIBILITA'	-	
	ORARI DI APERTURA	-	
SERVIZI AGGIUNTIVI	-		
Note	CRITICITA'	-	
O R I D	FATTORI FISICO-NATURALI	Descrizione	Bilancio di Qualità (+) - (0) - (-)

	esistenza di dispositivi di protezione della natura e della biodiversità		
	FATTORI DI QUALITA' ESTETICO FORMALE scadente - accettabile - buona	buona	
	FATTORI DI QUALITA' ENERGETICA DEGLI EDIFICI esistenza di dispositivi di risparmio energetico (sì-no)		
	ciclo dell'acqua	no	
	teleriscaldamento	no	
	pannelli solari	no	
	FATTORI DI SALUBRITA' DEGLI AMBIENTI utilizzo materiali a bassa emissività	Idropitture, materiali esenti da prodotti tossici/nocivi	
	FATTORI INERENTI L'INQUINAMENTO ATMOSFERICO E MICROCLIMA URBANO esistenza di dispositivi atti a promuovere la produzione di energia da fonti rinnovabili, la diminuzione termica e l'implemento del trasporto pubblico	no	
	FATTORI INERENTI L'INQUINAMENTO ACUSTICO ED ELETTROMAGNETISMO esistenza di dispositivi atti a garantire la qualità acustica e il controllo dall'esposizione elettromagnetica	Serramenti a abbattimento inquinamento acustico Non ha esposizione elettromagnetica	
	FATTORI INERENTI L'IMPATTO SULLA MOBILITA' esistenza di dispositivi in grado di mettere in relazione il servizio ed il sistema della mobilità.		
	FATTORI INERENTI LA SICUREZZA URBANA compresenza di esercizi ed attività durante l'orario di apertura della struttura illuminazione adeguata disposizione del verde e delle alberature volti a rendere sicuri (strutturalmente e percettivamente) gli ambiti di percorrenza esistenza di androni ed ingressi degli edifici illuminati e sorvegliati parcheggi illuminati	Ingresso adeguatamente illuminato	
	CERTIFICAZIONI DI QUALITA' EMESSE DA SOCIETA' ACCREDITATE (indicare soggetto certificatore, tipo e data di ottenimento)	-	
INDICI DI SINTE SI	TOTALE SUPERFICIE SERVIZIO (TS)	165 mq	
	FATTORE DI QUALITA' (FQ) (Sommatoria Bilancio di Qualità)	165 mq*1=165 mq	



Parco giochi di via dei Mille

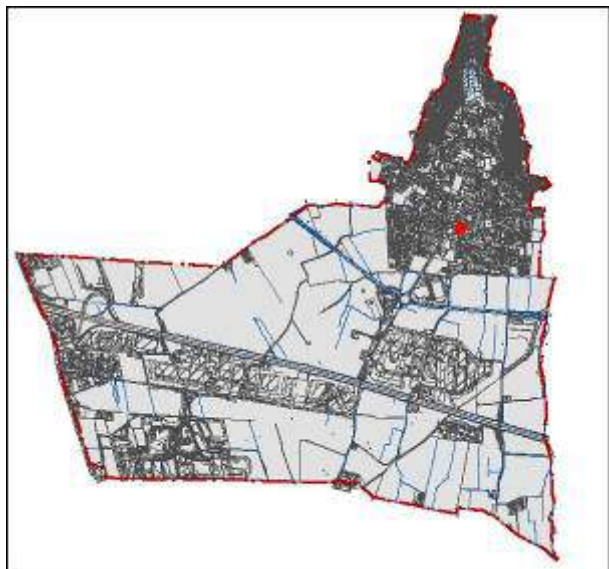
IDENTIFICAZIONE

SETTORE	VERDE
TIPOLOGIA	Verde
INDIRIZZO	Via dei Mille
FRAZIONE	Bagnatica
N. SEZIONE DI CENSIMENTO	3
VALENZA	Comunale
LIVELLO	II
EROGATORE DI SERVIZI	Si

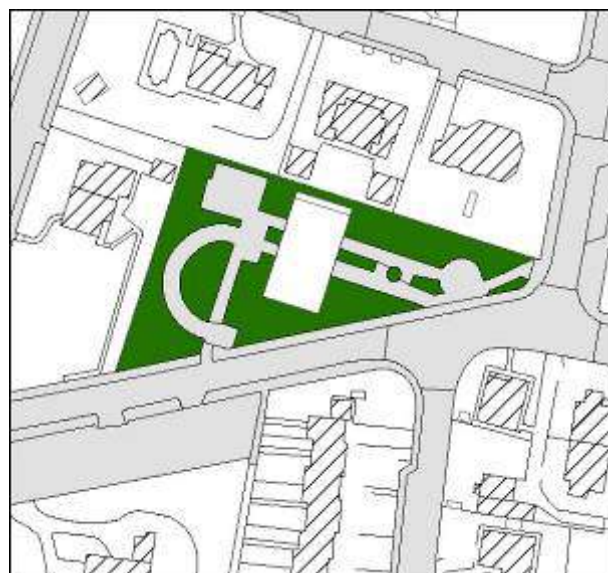
INVIO QUESTIONARI

OFFERTA

INQUADRAMENTO



CARTA TECNICA COMUNALE



DOCUMENTAZIONE FOTOGRAFICA



ORTOFOTO



TABELLA RILIEVO OFFERTA

sezione	Nome del campo	Elementi Descrittivi	
IDENTIFICAZIONE	DENOMINAZIONE	Parco giochi di via dei Mille	
	ID	44	
	GRUPPO DI SERVIZIO	Verde	
	TIPOLOGIA DI SERVIZIO	Parco giochi	
	INTERESSE	Urbano	
	INDIRIZZO	Via dei Mille	
	INDIRIZZO WEB	-	
	FOGLIO	-	
	MAPPALE SUB	-	
LOCALIZZAZIONE	COMPATIBILITA' CON LE FUNZIONI AL CONTORNO	C (I: incoerente - P: parzialmente coerente -C: coerente)	
	INTEGRAZIONE COL CONTESTO		sì
	SERVIZI CONTIGUI	Scuole medie, parco di via Verne	
	CAPOLUOGO / FRAZIONE	Bagnatica	
	AMBITO TERRITORIALE	Denominazione dell'ambito di appartenenza. Tali ambiti sono stati definiti ad hoc per il Piano dei Servizi	
	BACINO D'UTENZA	Q - C	
GESTIONE	CAPACITA' STRUTTURA (*)	-	
	N. UTENTI (*)	-	
	REGIME DI GESTIONE	PU	
	CONVENZIONE CON ENTE PUBBLICO	-	
	PROPRIETA' IMMOBILE	-	
	SCADENZA LOCAZIONE	-	
ACCESSIBILITA'	N. POSTI AUTO IN CONTIGUITA'	106	
	TRASPORTO PUBBLICO O CONVENZIONATO	No	
	BARRIERE ARCHITETTONICHE ESTERNE ALLA STRUTTURA	TOTALMENTE ACCESSIBILE	
	OPERE PREVISTE PER FAVORIRE L'ACCESSIBILITA'	Parcheggi cicli	
FRUIBILITA'	BARRIERE ARCHITETTONICHE	No	
	STRUTTURE CONNESSE AL SERVIZIO	Servizi igienici	
	SUPERFICIE DEL SERVIZIO (Slp A)	3400 mq	
	N. PIANI	PT	
	SUPERFICIE delle STRUTTURE CONNESSE (Slp B)	-	
	N. PIANI DELLE STRUTTURE CONNESSE	-	
	STATO DI CONSERVAZIONE	Buono	
	CONDIZIONI DI AGIBILITA'	-	
	ORARI DI APERTURA	8,30 / 18,30	
	SERVIZI AGGIUNTIVI	-	
Note	CRITICITA'	-	
INDICATORI DI QUALITÀ	FATTORI FISICO-NATURALI esistenza di dispositivi di protezione della natura e della biodiversità	Descrizione	Bilancio di Qualità (+) - (0) - (-)

	FATTORI DI QUALITA' ESTETICO FORMALE scadente - accettabile - buona	buona	
	FATTORI DI QUALITA' ENERGETICA DEGLI EDIFICI esistenza di dispositivi di risparmio energetico (sino)		
	ciclo dell'acqua		
	teleriscaldamento		
	pannelli solari		
	FATTORI DI SALUBRITA' DEGLI AMBIENTI utilizzo materiali a bassa emissività		
	FATTORI INERENTI L'INQUINAMENTO ATMOSFERICO E MICROCLIMA URBANO esistenza di dispositivi atti a promuovere la produzione di energia da fonti rinnovabili, la diminuzione termica e l'implemento del trasporto pubblico		
	FATTORI INERENTI L'INQUINAMENTO ACUSTICO ED ELETTROMAGNETISMO esistenza di dispositivi atti a garantire la qualità acustica e il controllo dall'esposizione elettromagnetica	Non ha esposizione elettromagnetica	
	FATTORI INERENTI L'IMPATTO SULLA MOBILITA' esistenza di dispositivi in grado di mettere in relazione il servizio ed il sistema della mobilità.		
	FATTORI INERENTI LA SICUREZZA URBANA compresenza di esercizi ed attività durante l'orario di apertura della struttura illuminazione adeguata disposizione del verde e delle alberature volti a rendere sicuri (strutturalmente e percettivamente) gli ambiti di percorrenza esistenza di androni ed ingressi degli edifici illuminati e sorvegliati parcheggi illuminati	Parco adeguatamente illuminato, disposizione del verde e delle alberature volti a rendere sicuri (strutturalmente e percettivamente) gli ambiti di percorrenza	
	CERTIFICAZIONI DI QUALITA' EMESSE DA SOCIETA' ACCREDITATE (indicare soggetto certificatore, tipo e data di ottenimento)		
INDICI DI SINTESI	TOTALE SUPERFICIE SERVIZIO (TS)	3400 mq	
	FATTORE DI QUALITA' (FQ) (Sommatoria Bilancio di Qualità)	3400mq*1=3400mq	



Parco giochi di via Isolabella

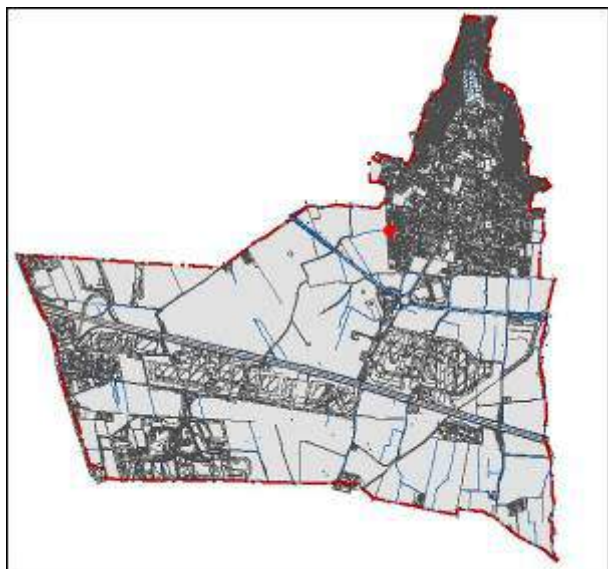
IDENTIFICAZIONE

SETTORE	VERDE
TIPOLOGIA	Verde
INDIRIZZO	Via Isolabella
FRAZIONE	Bagnatica
N. SEZIONE DI CENSIMENTO	4
VALENZA	Comunale
LIVELLO	II
EROGATORE DI SERVIZI	Si

INVIO QUESTIONARI

OFFERTA

INQUADRAMENTO



CARTA TECNICA COMUNALE



DOCUMENTAZIONE FOTOGRAFICA



ORTOFOTO



TABELLA RILIEVO OFFERTA

sezione	Nome del campo	Elementi Descrittivi	
IDENTIFICAZIONE	DENOMINAZIONE	Parco giochi di via Isolabella	
	ID	45	
	GRUPPO DI SERVIZIO	Verde	
	TIPOLOGIA DI SERVIZIO	Parco giochi	
	INTERESSE	Urbano	
	INDIRIZZO	Via Isolabella	
	INDIRIZZO WEB	-	
	FOGLIO	-	
	MAPPALE SUB	-	
LOCALIZZAZIONE	COMPATIBILITA' CON LE FUNZIONI AL CONTORNO	C (I: incoerente - P: parzialmente coerente -C: coerente)	
	INTEGRAZIONE COL CONTESTO		sì
	SERVIZI CONTIGUI	-	
	CAPOLUOGO / FRAZIONE	Bagnatica	
	AMBITO TERRITORIALE	Denominazione dell'ambito di appartenenza. Tali ambiti sono stati definiti ad hoc per il Piano dei Servizi	
	BACINO D'UTENZA	Q	
GESTIONE	CAPACITA' STRUTTURA (*)	-	
	N. UTENTI (*)	-	
	REGIME DI GESTIONE	PU	
	CONVENZIONE CON ENTE PUBBLICO	-	
	PROPRIETA' IMMOBILE	-	
	SCADENZA LOCAZIONE	-	
ACCESSIBILITA'	N. POSTI AUTO IN CONTIGUITA'	120	
	TRASPORTO PUBBLICO O CONVENZIONATO	No	
	BARRIERE ARCHITETTONICHE ESTERNE ALLA STRUTTURA	TOTALMENTE ACCESSIBILE	
	OPERE PREVISTE PER FAVORIRE L'ACCESSIBILITA'	Parcheggi cicli	
FRUIBILITA'	BARRIERE ARCHITETTONICHE	No	
	STRUTTURE CONNESSE AL SERVIZIO	-	
	SUPERFICIE DEL SERVIZIO (Slp A)	750 mq	
	N. PIANI	PT	
	SUPERFICIE delle STRUTTURE CONNESSE (Slp B)	-	
	N. PIANI DELLE STRUTTURE CONNESSE	-	
	STATO DI CONSERVAZIONE	Buono	
	CONDIZIONI DI AGIBILITA'	-	
	ORARI DI APERTURA	8,30 / 18,30	
	SERVIZI AGGIUNTIVI	-	
Note	CRITICITA'	-	
INDICATORI DI QUALITÀ	FATTORI FISICO-NATURALI esistenza di dispositivi di protezione della natura e della biodiversità	Descrizione	Bilancio di Qualità (+) - (0) - (-)

	FATTORI DI QUALITA' ESTETICO FORMALE scadente - accettabile - buona	buona	
	FATTORI DI QUALITA' ENERGETICA DEGLI EDIFICI esistenza di dispositivi di risparmio energetico (sino)		
	ciclo dell'acqua		
	teleriscaldamento		
	pannelli solari		
	FATTORI DI SALUBRITA' DEGLI AMBIENTI utilizzo materiali a bassa emissività		
	FATTORI INERENTI L'INQUINAMENTO ATMOSFERICO E MICROCLIMA URBANO esistenza di dispositivi atti a promuovere la produzione di energia da fonti rinnovabili, la diminuzione termica e l'implemento del trasporto pubblico		
	FATTORI INERENTI L'INQUINAMENTO ACUSTICO ED ELETTROMAGNETISMO esistenza di dispositivi atti a garantire la qualità acustica e il controllo dall'esposizione elettromagnetica	Non ha esposizione elettromagnetica	
	FATTORI INERENTI L'IMPATTO SULLA MOBILITA' esistenza di dispositivi in grado di mettere in relazione il servizio ed il sistema della mobilità.		
	FATTORI INERENTI LA SICUREZZA URBANA compresenza di esercizi ed attività durante l'orario di apertura della struttura illuminazione adeguata disposizione del verde e delle alberature volti a rendere sicuri (strutturalmente e percettivamente) gli ambiti di percorrenza esistenza di androni ed ingressi degli edifici illuminati e sorvegliati parcheggi illuminati	Parco adeguatamente illuminato	
	CERTIFICAZIONI DI QUALITA' EMESSE DA SOCIETA' ACCREDITATE (indicare soggetto certificatore, tipo e data di ottenimento)		
INDICI DI SINTESI	TOTALE SUPERFICIE SERVIZIO (TS)	750 mq	
	FATTORE DI QUALITA' (FQ) (Sommatoria Bilancio di Qualità)	750 mq*1=750 mq	



Parco giochi di Cassinone

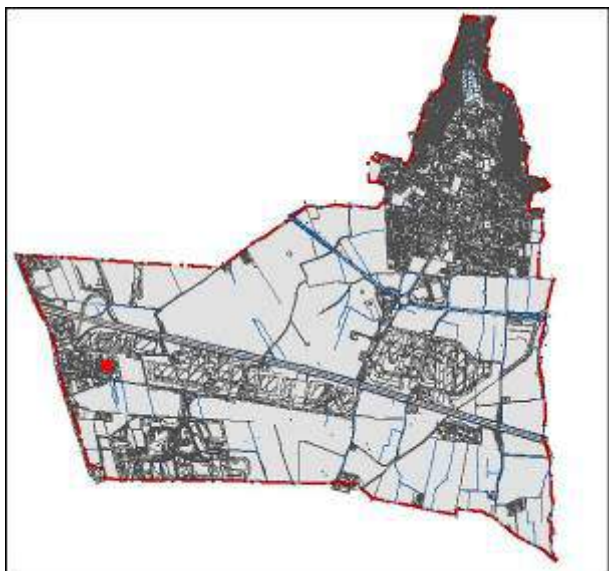
IDENTIFICAZIONE

SETTORE	VERDE
TIPOLOGIA	Verde
INDIRIZZO	Via Paolo VI°
FRAZIONE	Cassinone
N. SEZIONE DI CENSIMENTO	6
VALENZA	Comunale
LIVELLO	II
EROGATORE DI SERVIZI	Si

INVIO QUESTIONARI

OFFERTA

INQUADRAMENTO



CARTA TECNICA COMUNALE



DOCUMENTAZIONE FOTOGRAFICA



ORTOFOTO



TABELLA RILIEVO OFFERTA

sezione	Nome del campo	Elementi Descrittivi	
IDENTIFICAZIONE	DENOMINAZIONE	Parco giochi di Cassinone	
	ID	46	
	GRUPPO DI SERVIZIO	Verde	
	TIPOLOGIA DI SERVIZIO	Parco giochi	
	INTERESSE	Urbano	
	INDIRIZZO	Via Paolo VI°	
	INDIRIZZO WEB	-	
	FOGLIO	-	
	MAPPALE SUB	-	
LOCALIZZAZIONE	COMPATIBILITA' CON LE FUNZIONI AL CONTORNO	C (I: incoerente - P: parzialmente coerente -C: coerente)	
	INTEGRAZIONE COL CONTESTO		sì
	SERVIZI CONTIGUI	-	
	CAPOLUOGO / FRAZIONE	Cassinone	
	AMBITO TERRITORIALE	Denominazione dell'ambito di appartenenza. Tali ambiti sono stati definiti ad hoc per il Piano dei Servizi	
	BACINO D'UTENZA	Q	
GESTIONE	CAPACITA' STRUTTURA (*)	-	
	N. UTENTI (*)	-	
	REGIME DI GESTIONE	PU	
	CONVENZIONE CON ENTE PUBBLICO	-	
	PROPRIETA' IMMOBILE	-	
	SCADENZA LOCAZIONE	-	
ACCESSIBILITA'	N. POSTI AUTO IN CONTIGUITA'	111	
	TRASPORTO PUBBLICO O CONVENZIONATO	No	
	BARRIERE ARCHITETTONICHE ESTERNE ALLA STRUTTURA	TOTALMENTE ACCESSIBILE	
	OPERE PREVISTE PER FAVORIRE L'ACCESSIBILITA'	Parcheggi cicli	
FRUIBILITA'	BARRIERE ARCHITETTONICHE	No	
	STRUTTURE CONNESSE AL SERVIZIO	-	
	SUPERFICIE DEL SERVIZIO (Slp A)	2500 mq	
	N. PIANI	PT	
	SUPERFICIE delle STRUTTURE CONNESSE (Slp B)	-	
	N. PIANI DELLE STRUTTURE CONNESSE	-	
	STATO DI CONSERVAZIONE	Buono	
	CONDIZIONI DI AGIBILITA'	-	
	ORARI DI APERTURA	8,30 / 18,30	
	SERVIZI AGGIUNTIVI	-	
Note	CRITICITA'	-	
INDICATORI DI QUALITÀ	FATTORI FISICO-NATURALI esistenza di dispositivi di protezione della natura e della biodiversità	Descrizione	Bilancio di Qualità (+) - (0) - (-)

	FATTORI DI QUALITA' ESTETICO FORMALE scadente - accettabile - buona	buona	
	FATTORI DI QUALITA' ENERGETICA DEGLI EDIFICI esistenza di dispositivi di risparmio energetico (sino)		
	ciclo dell'acqua		
	teleriscaldamento		
	pannelli solari		
	FATTORI DI SALUBRITA' DEGLI AMBIENTI utilizzo materiali a bassa emissività		
	FATTORI INERENTI L'INQUINAMENTO ATMOSFERICO E MICROCLIMA URBANO esistenza di dispositivi atti a promuovere la produzione di energia da fonti rinnovabili, la diminuzione termica e l'implemento del trasporto pubblico		
	FATTORI INERENTI L'INQUINAMENTO ACUSTICO ED ELETTROMAGNETISMO esistenza di dispositivi atti a garantire la qualità acustica e il controllo dall'esposizione elettromagnetica	Non ha esposizione elettromagnetica	
	FATTORI INERENTI L'IMPATTO SULLA MOBILITA' esistenza di dispositivi in grado di mettere in relazione il servizio ed il sistema della mobilità.		
	FATTORI INERENTI LA SICUREZZA URBANA compresenza di esercizi ed attività durante l'orario di apertura della struttura illuminazione adeguata disposizione del verde e delle alberature volti a rendere sicuri (strutturalmente e percettivamente) gli ambiti di percorrenza esistenza di androni ed ingressi degli edifici illuminati e sorvegliati parcheggi illuminati	Parco adeguatamente illuminato	
	CERTIFICAZIONI DI QUALITA' EMESSE DA SOCIETA' ACCREDITATE (indicare soggetto certificatore, tipo e data di ottenimento)		
INDICI DI SINTESI	TOTALE SUPERFICIE SERVIZIO (TS)	2500 mq	
	FATTORE DI QUALITA' (FQ) (Sommatoria Bilancio di Qualità)	2500 mq*1=2500 mq	



Parco di via Verne

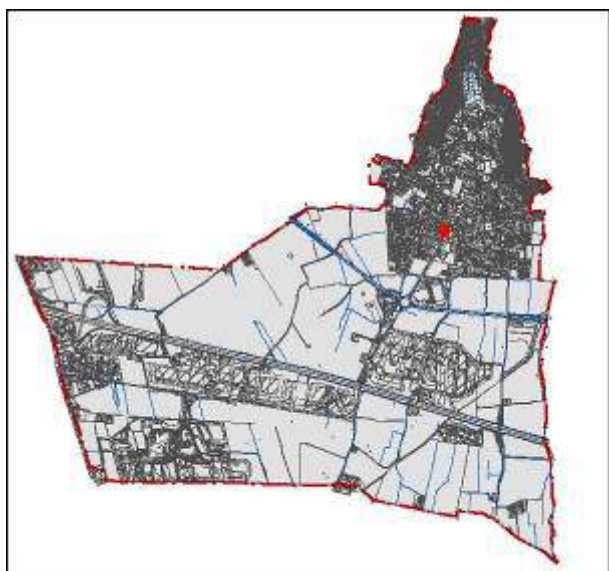
IDENTIFICAZIONE

SETTORE	VERDE
TIPOLOGIA	Verde
INDIRIZZO	Via Verne
FRAZIONE	Bagnatica
N. SEZIONE DI CENSIMENTO	4
VALENZA	Comunale
LIVELLO	II
EROGATORE DI SERVIZI	Si

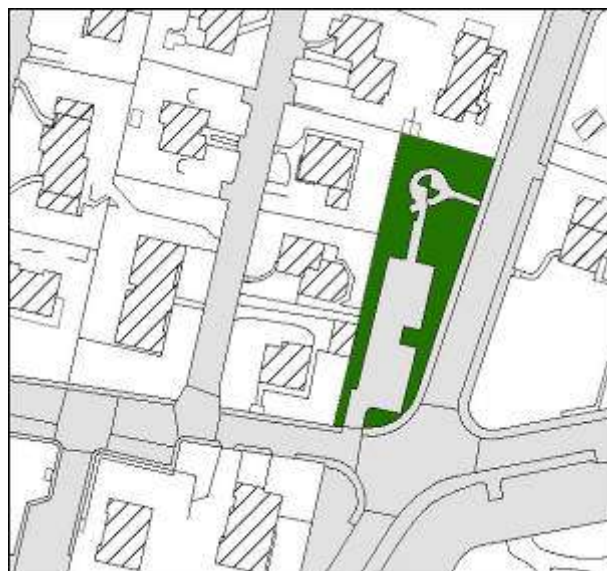
INVIO QUESTIONARI

OFFERTA

INQUADRAMENTO



CARTA TECNICA COMUNALE



DOCUMENTAZIONE FOTOGRAFICA



ORTOFOTO



TABELLA RILIEVO OFFERTA

sezione	Nome del campo	Elementi Descrittivi	
IDENTIFICAZIONE	DENOMINAZIONE	Parco di via Verne	
	ID	47	
	GRUPPO DI SERVIZIO	Verde	
	TIPOLOGIA DI SERVIZIO	Parco giochi	
	INTERESSE	Urbano	
	INDIRIZZO	Via Verne	
	INDIRIZZO WEB	-	
	FOGLIO	-	
	MAPPALE SUB	-	
LOCALIZZAZIONE	COMPATIBILITA' CON LE FUNZIONI AL CONTORNO	C (I: incoerente - P: parzialmente coerente -C: coerente)	
	INTEGRAZIONE COL CONTESTO		si
	SERVIZI CONTIGUI	Parco giochi di via dei Mille	
	CAPOLUOGO / FRAZIONE	Bagnatica	
	AMBITO TERRITORIALE	Denominazione dell'ambito di appartenenza. Tali ambiti sono stati definiti ad hoc per il Piano dei Servizi	
	BACINO D'UTENZA	Q	
GESTIONE	CAPACITA' STRUTTURA (*)	-	
	N. UTENTI (*)	-	
	REGIME DI GESTIONE	PU	
	CONVENZIONE CON ENTE PUBBLICO	-	
	PROPRIETA' IMMOBILE	-	
	SCADENZA LOCAZIONE	-	
ACCESSIBILITA'	N. POSTI AUTO IN CONTIGUITA'	23	
	TRASPORTO PUBBLICO O CONVENZIONATO	No	
	BARRIERE ARCHITETTONICHE ESTERNE ALLA STRUTTURA	TOTALMENTE ACCESSIBILE	
	OPERE PREVISTE PER FAVORIRE L'ACCESSIBILITA'	-	
FRUIBILITA'	BARRIERE ARCHITETTONICHE	No	
	STRUTTURE CONNESSE AL SERVIZIO	-	
	SUPERFICIE DEL SERVIZIO (Slp A)	1500 mq	
	N. PIANI	PT	
	SUPERFICIE delle STRUTTURE CONNESSE (Slp B)	-	
	N. PIANI DELLE STRUTTURE CONNESSE	-	
	STATO DI CONSERVAZIONE	Buono	
	CONDIZIONI DI AGIBILITA'	-	
	ORARI DI APERTURA	-	
	SERVIZI AGGIUNTIVI	-	
Note	CRITICITA'	-	
INDICATORI DI QUALITA'	FATTORI FISICO-NATURALI esistenza di dispositivi di protezione della natura e della biodiversità	Descrizione	Bilancio di Qualità (+) - (0) - (-)

	FATTORI DI QUALITA' ESTETICO FORMALE scadente - accettabile - buona	buona	
	FATTORI DI QUALITA' ENERGETICA DEGLI EDIFICI esistenza di dispositivi di risparmio energetico (sino)		
	ciclo dell'acqua		
	teleriscaldamento		
	pannelli solari		
	FATTORI DI SALUBRITA' DEGLI AMBIENTI utilizzo materiali a bassa emissività		
	FATTORI INERENTI L'INQUINAMENTO ATMOSFERICO E MICROCLIMA URBANO esistenza di dispositivi atti a promuovere la produzione di energia da fonti rinnovabili, la diminuzione termica e l'implemento del trasporto pubblico		
	FATTORI INERENTI L'INQUINAMENTO ACUSTICO ED ELETTROMAGNETISMO esistenza di dispositivi atti a garantire la qualità acustica e il controllo dall'esposizione elettromagnetica	Non ha esposizione elettromagnetica	
	FATTORI INERENTI L'IMPATTO SULLA MOBILITA' esistenza di dispositivi in grado di mettere in relazione il servizio ed il sistema della mobilità.		
	FATTORI INERENTI LA SICUREZZA URBANA compresenza di esercizi ed attività durante l'orario di apertura della struttura illuminazione adeguata disposizione del verde e delle alberature volti a rendere sicuri (strutturalmente e percettivamente) gli ambiti di percorrenza esistenza di androni ed ingressi degli edifici illuminati e sorvegliati parcheggi illuminati	Parco adeguatamente illuminato	
	CERTIFICAZIONI DI QUALITA' EMESSE DA SOCIETA' ACCREDITATE (indicare soggetto certificatore, tipo e data di ottenimento)		
INDICI DI SINTESI	TOTALE SUPERFICIE SERVIZIO (TS)	1500 mq	
	FATTORE DI QUALITA' (FQ) (Sommatoria Bilancio di Qualità)	1500 mq*1=1500 mq	



Parco di via dei Colli

IDENTIFICAZIONE

SETTORE	VERDE
TIPOLOGIA	Verde
INDIRIZZO	Via dei Colli
FRAZIONE	Bagnatica
N. SEZIONE DI CENSIMENTO	2
VALENZA	Comunale
LIVELLO	II
EROGATORE DI SERVIZI	Si

INVIO QUESTIONARI

OFFERTA

INQUADRAMENTO



CARTA TECNICA COMUNALE



DOCUMENTAZIONE FOTOGRAFICA



ORTOFOTO



TABELLA RILIEVO OFFERTA

sezione	Nome del campo	Elementi Descrittivi	
IDENTIFICAZIONE	DENOMINAZIONE	Parco di via dei Colli	
	ID	48	
	GRUPPO DI SERVIZIO	Verde	
	TIPOLOGIA DI SERVIZIO	Parco giochi	
	INTERESSE	Urbano/Territoriale	
	INDIRIZZO	Via dei Colli	
	INDIRIZZO WEB	-	
	FOGLIO	-	
	MAPPALE SUB	-	
LOCALIZZAZIONE	COMPATIBILITA' CON LE FUNZIONI AL CONTORNO	C (I: incoerente - P: parzialmente coerente -C: coerente)	
	INTEGRAZIONE COL CONTESTO		si
	SERVIZI CONTIGUI	Casello S. Marco	
	CAPOLUOGO / FRAZIONE	Bagnatica	
	AMBITO TERRITORIALE	Denominazione dell'ambito di appartenenza. Tali ambiti sono stati definiti ad hoc per il Piano dei Servizi	
	BACINO D'UTENZA	Q/C	
GESTIONE	CAPACITA' STRUTTURA (*)	-	
	N. UTENTI (*)	-	
	REGIME DI GESTIONE	PU/PR	
	CONVENZIONE CON ENTE PUBBLICO	Comune di Bagnatica	
	PROPRIETA' IMMOBILE	-	
	SCADENZA LOCAZIONE	-	
ACCESSIBILITA'	N. POSTI AUTO IN CONTIGUITA'	80	
	TRASPORTO PUBBLICO O CONVENZIONATO	No	
	BARRIERE ARCHITETTONICHE ESTERNE ALLA STRUTTURA	ACCESSIBILE CON ACCOMPAGNATORE	
	OPERE PREVISTE PER FAVORIRE L'ACCESSIBILITA'	-	
FRUIBILITA'	BARRIERE ARCHITETTONICHE	-	
	STRUTTURE CONNESSE AL SERVIZIO	-	
	SUPERFICIE DEL SERVIZIO (Slp A)	22000 mq	
	N. PIANI	PT	
	SUPERFICIE delle STRUTTURE CONNESSE (Slp B)	-	
	N. PIANI DELLE STRUTTURE CONNESSE	-	
	STATO DI CONSERVAZIONE	Buono	
	CONDIZIONI DI AGIBILITA'	-	
	ORARI DI APERTURA	-	
	SERVIZI AGGIUNTIVI	-	
Note	CRITICITA'	-	
INDICATORI DI QUALITA' A	FATTORI FISICO-NATURALI esistenza di dispositivi di protezione della natura e della biodiversità	Descrizione	Bilancio di Qualità (+) - (0) - (-)
		Esistenza di dispositivi di protezione della natura e della biodiversità	

	FATTORI DI QUALITA' ESTETICO FORMALE scadente - accettabile - buona	buona	
	FATTORI DI QUALITA' ENERGETICA DEGLI EDIFICI esistenza di dispositivi di risparmio energetico (sino)		
	ciclo dell'acqua		
	teleriscaldamento		
	pannelli solari		
	FATTORI DI SALUBRITA' DEGLI AMBIENTI utilizzo materiali a bassa emissività		
	FATTORI INERENTI L'INQUINAMENTO ATMOSFERICO E MICROCLIMA URBANO esistenza di dispositivi atti a promuovere la produzione di energia da fonti rinnovabili, la diminuzione termica e l'implemento del trasporto pubblico		
	FATTORI INERENTI L'INQUINAMENTO ACUSTICO ED ELETTROMAGNETISMO esistenza di dispositivi atti a garantire la qualità acustica e il controllo dall'esposizione elettromagnetica	Non ha esposizione elettromagnetica	
	FATTORI INERENTI L'IMPATTO SULLA MOBILITA' esistenza di dispositivi in grado di mettere in relazione il servizio ed il sistema della mobilità.		
	FATTORI INERENTI LA SICUREZZA URBANA compresenza di esercizi ed attività durante l'orario di apertura della struttura illuminazione adeguata disposizione del verde e delle alberature volti a rendere sicuri (strutturalmente e percettivamente) gli ambiti di percorrenza esistenza di androni ed ingressi degli edifici illuminati e sorvegliati parcheggi illuminati		
	CERTIFICAZIONI DI QUALITA' EMESSE DA SOCIETA' ACCREDITATE (indicare soggetto certificatore, tipo e data di ottenimento)		
INDICI DI SINTESI	TOTALE SUPERFICIE SERVIZIO (TS)	22000 mq	
	FATTORE DI QUALITA' (FQ) (Sommatoria Bilancio di Qualità)	22000 mq*1=22000 mq	



Aree verdi

IDENTIFICAZIONE

SETTORE	VERDE
TIPOLOGIA	Verde
INDIRIZZO	Territorio comunale
FRAZIONE	Bagnatica, Cassinone
N. SEZIONE DI CENSIMENTO	
VALENZA	Comunale
LIVELLO	II
EROGATORE DI SERVIZI	

INVIO QUESTIONARI

OFFERTA

INQUADRAMENTO

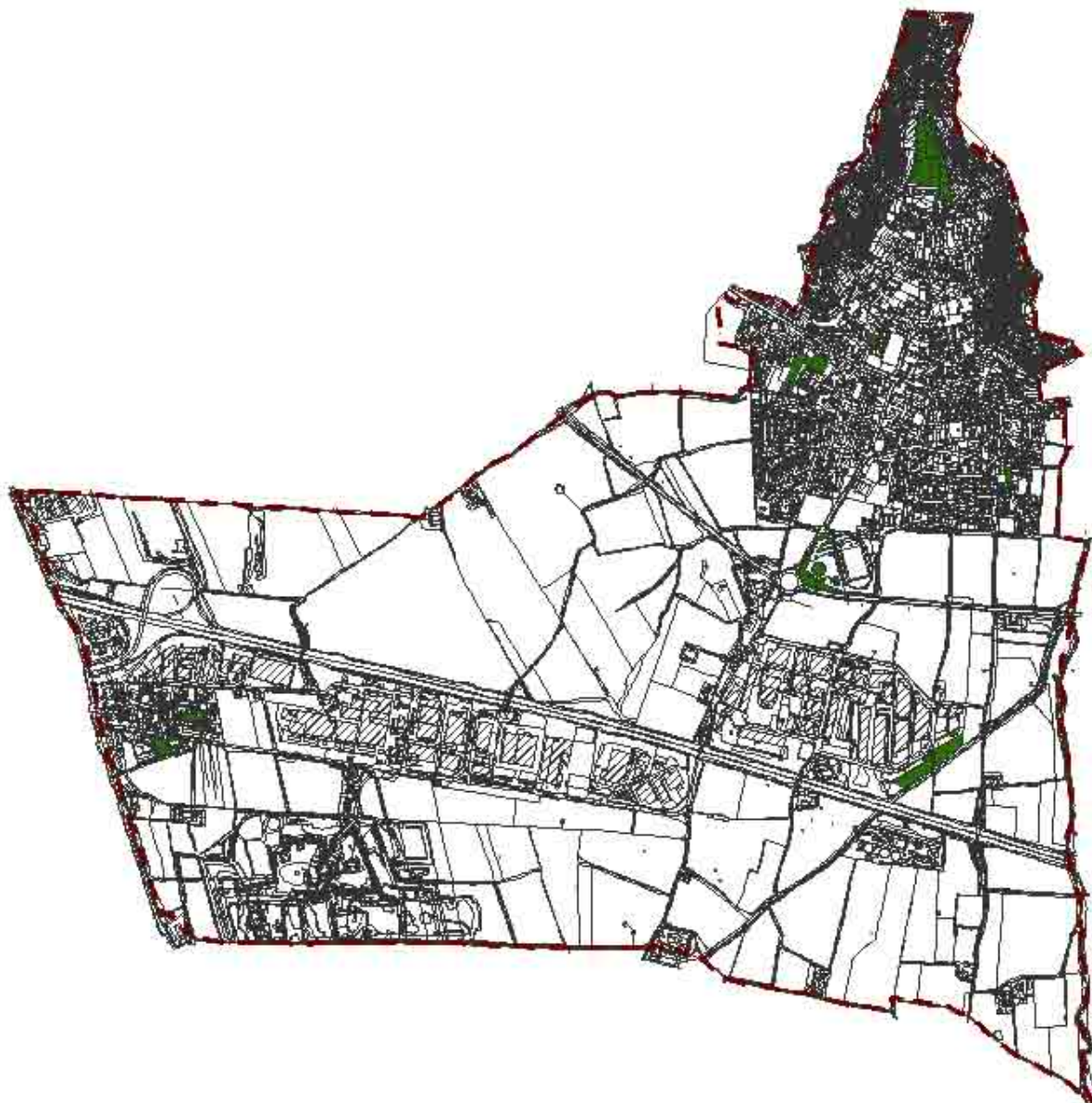


TABELLA RILIEVO OFFERTA

sezione	Nome del campo	Elementi Descrittivi	
IDENTIFICAZIONE	DENOMINAZIONE	AREE VERDI PUBBLICO O DI USO PUBBLICO	
	ID	48_1	
	GRUPPO DI SERVIZIO	Verde	
	TIPOLOGIA DI SERVIZIO	Aree verdi pubbliche	
	INTERESSE	Territoriale	
	INDIRIZZO	-	
	INDIRIZZO WEB	-	
	FOGLIO	-	
	MAPPALE SUB	-	
LOCALIZZAZIONE	COMPATIBILITA' CON LE FUNZIONI AL CONTORNO	C (I: incoerente - P: parzialmente coerente -C: coerente)	c
	INTEGRAZIONE COL CONTESTO		sì
	SERVIZI CONTIGUI	Parcheggi, attrezzature pubbliche, cimitero, etc...	
	CAPOLUOGO / FRAZIONE	Bagnatica	
	AMBITO TERRITORIALE	Denominazione dell'ambito di appartenenza. Tali ambiti sono stati definiti ad hoc per il Piano dei Servizi	
	BACINO D'UTENZA	Q/C	
GESTIONE	CAPACITA' STRUTTURA (*)	-	
	N. UTENTI (*)	-	
	REGIME DI GESTIONE	PU	
	CONVENZIONE CON ENTE PUBBLICO	-	
	PROPRIETA' IMMOBILE	-	
	SCADENZA LOCAZIONE	-	
ACCESSIBILITA'	N. POSTI AUTO IN CONTIGUITA'		
	TRASPORTO PUBBLICO O CONVENZIONATO	No	
	BARRIERE ARCHITETTONICHE ESTERNE ALLA STRUTTURA	-	
	OPERE PREVISTE PER FAVORIRE L'ACCESSIBILITA'	-	
FRUIBILITA'	BARRIERE ARCHITETTONICHE	-	
	STRUTTURE CONNESSE AL SERVIZIO	-	
	SUPERFICIE DEL SERVIZIO (Slp A)	60740	
	N. PIANI	PT	
	SUPERFICIE delle STRUTTURE CONNESSE (Slp B)	-	
	N. PIANI DELLE STRUTTURE CONNESSE	-	
	STATO DI CONSERVAZIONE	Buono	
	CONDIZIONI DI AGIBILITA'	-	
	ORARI DI APERTURA	-	
	SERVIZI AGGIUNTIVI	-	
Note	CRITICITA'	-	
INDICATORI DI QUALITÀ A	FATTORI FISICO-NATURALI esistenza di dispositivi di protezione della natura e della biodiversità	Descrizione	Bilancio di Qualità (+) - (0) - (-)
		Esistenza di dispositivi di protezione della natura e della biodiversità	

	FATTORI DI QUALITA' ESTETICO FORMALE scadente - accettabile - buona	accettabile	
	FATTORI DI QUALITA' ENERGETICA DEGLI EDIFICI esistenza di dispositivi di risparmio energetico (sino)		
	ciclo dell'acqua		
	teleriscaldamento		
	pannelli solari		
	FATTORI DI SALUBRITA' DEGLI AMBIENTI utilizzo materiali a bassa emissività		
	FATTORI INERENTI L'INQUINAMENTO ATMOSFERICO E MICROCLIMA URBANO esistenza di dispositivi atti a promuovere la produzione di energia da fonti rinnovabili, la diminuzione termica e l'implemento del trasporto pubblico		
	FATTORI INERENTI L'INQUINAMENTO ACUSTICO ED ELETTROMAGNETISMO esistenza di dispositivi atti a garantire la qualità acustica e il controllo dall'esposizione elettromagnetica		
	FATTORI INERENTI L'IMPATTO SULLA MOBILITA' esistenza di dispositivi in grado di mettere in relazione il servizio ed il sistema della mobilità.		
	FATTORI INERENTI LA SICUREZZA URBANA compresenza di esercizi ed attività durante l'orario di apertura della struttura illuminazione adeguata disposizione del verde e delle alberature volti a rendere sicuri (strutturalmente e percettivamente) gli ambiti di percorrenza esistenza di androni ed ingressi degli edifici illuminati e sorvegliati parcheggi illuminati		
	CERTIFICAZIONI DI QUALITA' EMESSE DA SOCIETA' ACCREDITATE (indicare soggetto certificatore, tipo e data di ottenimento)		
INDICI DI SINTESI	TOTALE SUPERFICIE SERVIZIO (TS)	60740,00 mq	
	FATTORE DI QUALITA' (FQ) (Sommatoria Bilancio di Qualità)	60740,00 mq*1=60740,00 mq	



Parceggio di via Gramsci

IDENTIFICAZIONE

SETTORE	MOBILITA' E SOSTA
TIPOLOGIA	Parceggio
INDIRIZZO	Via Gramsci – Via Marconi
FRAZIONE	Bagnatica
N. SEZIONE DI CENSIMENTO	2
VALENZA	Comunale
LIVELLO	II
EROGATORE DI SERVIZI	Si

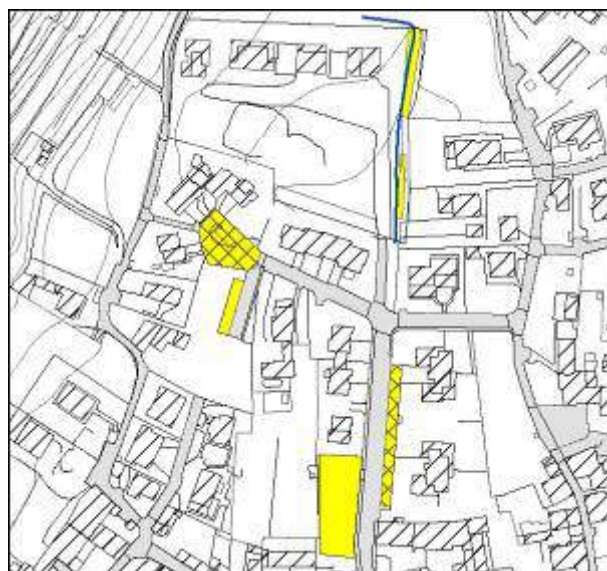
INVIO QUESTIONARI

OFFERTA

INQUADRAMENTO



CARTA TECNICA COMUNALE



DOCUMENTAZIONE FOTOGRAFICA



ORTOFOTO



TABELLA RILIEVO OFFERTA

sezione	Nome del campo	Elementi Descrittivi	
IDENTIFICAZIONE	DENOMINAZIONE	Parcheggio di via Gramsci/Via Marconi	
	ID	49-1	
	GRUPPO DI SERVIZIO	Mobilità e sosta	
	TIPOLOGIA DI SERVIZIO	Parcheggio	
	INTERESSE	Urbano	
	INDIRIZZO	Via Gramsci - Via Marconi	
	INDIRIZZO WEB	-	
	FOGLIO	-	
	MAPPALE SUB	-	
LOCALIZZAZIONE	COMPATIBILITA' CON LE FUNZIONI AL CONTORNO	C (I: incoerente - P: parzialmente coerente -C: coerente)	
	INTEGRAZIONE COL CONTESTO		sì
	SERVIZI CONTIGUI	Casello S. Marco	
	CAPOLUOGO / FRAZIONE	Bagnatica	
	AMBITO TERRITORIALE	Denominazione dell'ambito di appartenenza. Tali ambiti sono stati definiti ad hoc per il Piano dei Servizi	
	BACINO D'UTENZA	Q - C	
GESTIONE	CAPACITA' STRUTTURA (*)	80	
	N. UTENTI (*)	-	
	REGIME DI GESTIONE	PU/PR	
	CONVENZIONE CON ENTE PUBBLICO	-	
	PROPRIETA' IMMOBILE	-	
	SCADENZA LOCAZIONE	-	
ACCESSIBILITA'	N. POSTI AUTO IN CONTIGUITA'	-	
	TRASPORTO PUBBLICO O CONVENZIONATO	No	
	BARRIERE ARCHITETTONICHE ESTERNE ALLA STRUTTURA	-	
	OPERE PREVISTE PER FAVORIRE L'ACCESSIBILITA'	No	
FRUIBILITA'	BARRIERE ARCHITETTONICHE	-	
	STRUTTURE CONNESSE AL SERVIZIO	-	
	SUPERFICIE DEL SERVIZIO (Slp A)	-	
	N. PIANI	PT	
	SUPERFICIE delle STRUTTURE CONNESSE (Slp B)	-	
	N. PIANI DELLE STRUTTURE CONNESSE	-	
	STATO DI CONSERVAZIONE	Buono	
	CONDIZIONI DI AGIBILITA'	-	
	ORARI DI APERTURA	-	
SERVIZI AGGIUNTIVI	-		
Note	CRITICITA'	-	
INDICATORI DI QUALITA' A	FATTORI FISICO-NATURALI esistenza di dispositivi di protezione della natura e della biodiversità	Descrizione	Bilancio di Qualità (+) - (0) - (-)

	FATTORI DI QUALITA' ESTETICO FORMALE scadente - accettabile - buona		
	FATTORI DI QUALITA' ENERGETICA DEGLI EDIFICI esistenza di dispositivi di risparmio energetico (sino)		
	ciclo dell'acqua		
	teleriscaldamento		
	pannelli solari		
	FATTORI DI SALUBRITA' DEGLI AMBIENTI utilizzo materiali a bassa emissività		
	FATTORI INERENTI L'INQUINAMENTO ATMOSFERICO E MICROCLIMA URBANO esistenza di dispositivi atti a promuovere la produzione di energia da fonti rinnovabili, la diminuzione termica e l'implemento del trasporto pubblico		
	FATTORI INERENTI L'INQUINAMENTO ACUSTICO ED ELETTROMAGNETISMO esistenza di dispositivi atti a garantire la qualità acustica e il controllo dall'esposizione elettromagnetica	Non ha esposizione elettromagnetica	
	FATTORI INERENTI L'IMPATTO SULLA MOBILITA' esistenza di dispositivi in grado di mettere in relazione il servizio ed il sistema della mobilità.	Limitrofo percorso pedonale via dei Colli/Tomenone	
	FATTORI INERENTI LA SICUREZZA URBANA compresenza di esercizi ed attività durante l'orario di apertura della struttura illuminazione adeguata disposizione del verde e delle alberature volti a rendere sicuri (strutturalmente e percettivamente) gli ambiti di percorrenza esistenza di androni ed ingressi degli edifici illuminati e sorvegliati parcheggi illuminati	Parcheggio adeguatamente illuminato	
	CERTIFICAZIONI DI QUALITA' EMESSE DA SOCIETA' ACCREDITATE (indicare soggetto certificatore, tipo e data di ottenimento)		
	TOTALE SUPERFICIE SERVIZIO (TS)	2417 mq	
INDICI DI SINTESI	FATTORE DI QUALITA' (FO) (Sommatoria Bilancio di Qualità)	2417 mq*1=2417 mq	



Parceggio di Piazza Pozzuolo

IDENTIFICAZIONE

SETTORE	MOBILITA' E SOSTA
TIPOLOGIA	Parceggio
INDIRIZZO	Piazza Pozzuolo
FRAZIONE	Bagnatica
N. SEZIONE DI CENSIMENTO	2
VALENZA	Comunale
LIVELLO	II
EROGATORE DI SERVIZI	Si

INVIO QUESTIONARI

OFFERTA

INQUADRAMENTO



CARTA TECNICA COMUNALE



DOCUMENTAZIONE FOTOGRAFICA



ORTOFOTO



TABELLA RILIEVO OFFERTA

sezione	Nome del campo	Elementi Descrittivi	
IDENTIFICAZIONE	DENOMINAZIONE	Parcheggio di Piazza Pozzuolo/Via Locatelli	
	ID	49-2	
	GRUPPO DI SERVIZIO	Mobilità e sosta	
	TIPOLOGIA DI SERVIZIO	Parcheggio	
	INTERESSE	Urbano	
	INDIRIZZO	Piazza Pozzuolo	
	INDIRIZZO WEB	-	
	FOGLIO	-	
	MAPPALE SUB	-	
LOCALIZZAZIONE	COMPATIBILITA' CON LE FUNZIONI AL CONTORNO	C (I: incoerente - P: parzialmente coerente -C: coerente)	
	INTEGRAZIONE COL CONTESTO		sì
	SERVIZI CONTIGUI	Casello S. Marco	
	CAPOLUOGO / FRAZIONE	Bagnatica	
	AMBITO TERRITORIALE	Denominazione dell'ambito di appartenenza. Tali ambiti sono stati definiti ad hoc per il Piano dei Servizi	
	BACINO D'UTENZA	Q - C	
GESTIONE	CAPACITA' STRUTTURA (*)	15	
	N. UTENTI (*)	-	
	REGIME DI GESTIONE	PU	
	CONVENZIONE CON ENTE PUBBLICO	-	
	PROPRIETA' IMMOBILE	-	
	SCADENZA LOCAZIONE	-	
ACCESSIBILITA'	N. POSTI AUTO IN CONTIGUITA'	-	
	TRASPORTO PUBBLICO O CONVENZIONATO	No	
	BARRIERE ARCHITETTONICHE ESTERNE ALLA STRUTTURA	-	
	OPERE PREVISTE PER FAVORIRE L'ACCESSIBILITA'	No	
FRUIBILITA'	BARRIERE ARCHITETTONICHE	No	
	STRUTTURE CONNESSE AL SERVIZIO	-	
	SUPERFICIE DEL SERVIZIO (Slp A)	-	
	N. PIANI	PT	
	SUPERFICIE delle STRUTTURE CONNESSE (Slp B)	-	
	N. PIANI DELLE STRUTTURE CONNESSE	-	
	STATO DI CONSERVAZIONE	Buono	
	CONDIZIONI DI AGIBILITA'	-	
	ORARI DI APERTURA	-	
SERVIZI AGGIUNTIVI	-		
Note	CRITICITA'	-	
INDICATORI DI QUALITA' A	FATTORI FISICO-NATURALI esistenza di dispositivi di protezione della natura e della biodiversità	Descrizione	Bilancio di Qualità (+) - (0) - (-)

	FATTORI DI QUALITA' ESTETICO FORMALE scadente - accettabile - buona		
	FATTORI DI QUALITA' ENERGETICA DEGLI EDIFICI esistenza di dispositivi di risparmio energetico (sino)		
	ciclo dell'acqua		
	teleriscaldamento		
	pannelli solari		
	FATTORI DI SALUBRITA' DEGLI AMBIENTI utilizzo materiali a bassa emissività		
	FATTORI INERENTI L'INQUINAMENTO ATMOSFERICO E MICROCLIMA URBANO esistenza di dispositivi atti a promuovere la produzione di energia da fonti rinnovabili, la diminuzione termica e l'implemento del trasporto pubblico		
	FATTORI INERENTI L'INQUINAMENTO ACUSTICO ED ELETTROMAGNETISMO esistenza di dispositivi atti a garantire la qualità acustica e il controllo dall'esposizione elettromagnetica	Non ha esposizione elettromagnetica	
	FATTORI INERENTI L'IMPATTO SULLA MOBILITA' esistenza di dispositivi in grado di mettere in relazione il servizio ed il sistema della mobilità.		
	FATTORI INERENTI LA SICUREZZA URBANA compresenza di esercizi ed attività durante l'orario di apertura della struttura illuminazione adeguata disposizione del verde e delle alberature volti a rendere sicuri (strutturalmente e percettivamente) gli ambiti di percorrenza esistenza di androni ed ingressi degli edifici illuminati e sorvegliati parcheggi illuminati	Parcheggio adeguatamente illuminato	
	CERTIFICAZIONI DI QUALITA' EMESSE DA SOCIETA' ACCREDITATE (indicare soggetto certificatore, tipo e data di ottenimento)		
	TOTALE SUPERFICIE SERVIZIO (TS)	340 mq	
INDICI DI SINTESI	FATTORE DI QUALITA' (FO) (Sommatoria Bilancio di Qualità)	340 mq*1=340 mq	



Parcheggio di via S.S. Redentore

IDENTIFICAZIONE

SETTORE	MOBILITA' E SOSTA
TIPOLOGIA	Parcheggio
INDIRIZZO	Via S.S. Redentore
FRAZIONE	Bagnatica
N. SEZIONE DI CENSIMENTO	2
VALENZA	Comunale
LIVELLO	II
EROGATORE DI SERVIZI	Si

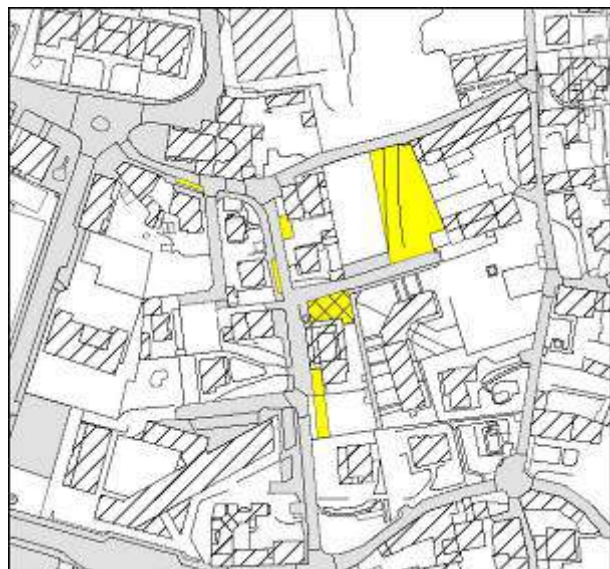
INVIO QUESTIONARI

OFFERTA

INQUADRAMENTO



CARTA TECNICA COMUNALE



DOCUMENTAZIONE FOTOGRAFICA



ORTOFOTO



TABELLA RILIEVO OFFERTA

sezione	Nome del campo	Elementi Descrittivi	
IDENTIFICAZIONE	DENOMINAZIONE	Parcheggio di via SS. Redentore	
	ID	49-3	
	GRUPPO DI SERVIZIO	Mobilità e sosta	
	TIPOLOGIA DI SERVIZIO	Parcheggio	
	INTERESSE	Urbano	
	INDIRIZZO	Via SS. Redentore	
	INDIRIZZO WEB	-	
	FOGLIO	-	
	MAPPAL	-	
LOCALIZZAZIONE	COMPATIBILITA' CON LE FUNZIONI AL CONTORNO	C (I: incoerente - P: parzialmente coerente -C: coerente)	
	INTEGRAZIONE COL CONTESTO		sì
	SERVIZI CONTIGUI	Municipio, posta, scuola materna, scuola elementare, oratorio, chiesa, centro anziani, polizia municipale, biblioteca	
	CAPOLUOGO / FRAZIONE	Bagnatica	
	AMBITO TERRITORIALE	Denominazione dell'ambito di appartenenza. Tali ambiti sono stati definiti ad hoc per il Piano dei Servizi	
	BACINO D'UTENZA	Q - C	
GESTIONE	CAPACITA' STRUTTURA (*)	45	
	N. UTENTI (*)	-	
	REGIME DI GESTIONE	PU/PR	
	CONVENZIONE CON ENTE PUBBLICO	-	
	PROPRIETA' IMMOBILE	-	
	SCADENZA LOCAZIONE	-	
ACCESSIBILITA'	N. POSTI AUTO IN CONTIGUITA'	-	
	TRASPORTO PUBBLICO O CONVENZIONATO	No	
	BARRIERE ARCHITETTONICHE ESTERNE ALLA STRUTTURA	-	
	OPERE PREVISTE PER FAVORIRE L'ACCESSIBILITA'	No	
FRUIBILITA'	BARRIERE ARCHITETTONICHE	No	
	STRUTTURE CONNESSE AL SERVIZIO	-	
	SUPERFICIE DEL SERVIZIO (Slp A)	-	
	N. PIANI	PT	
	SUPERFICIE delle STRUTTURE CONNESSE (Slp B)	-	
	N. PIANI DELLE STRUTTURE CONNESSE	-	
	STATO DI CONSERVAZIONE	Buono	
	CONDIZIONI DI AGIBILITA'	-	
	ORARI DI APERTURA	-	
	SERVIZI AGGIUNTIVI	-	
Note	CRITICITA'	-	
INDICATORI DI QUALITA'	FATTORI FISICO-NATURALI esistenza di dispositivi di protezione della natura e della biodiversità	Descrizione	Bilancio di Qualità (+) - (0) - (-)

INDICI DI SINTESI	FATTORI DI QUALITA' ESTETICO FORMALE scadente - accettabile - buona		
	FATTORI DI QUALITA' ENERGETICA DEGLI EDIFICI esistenza di dispositivi di risparmio energetico (sino)		
	ciclo dell'acqua		
	teleriscaldamento		
	pannelli solari		
	FATTORI DI SALUBRITA' DEGLI AMBIENTI utilizzo materiali a bassa emissività		
	FATTORI INERENTI L'INQUINAMENTO ATMOSFERICO E MICROCLIMA URBANO esistenza di dispositivi atti a promuovere la produzione di energia da fonti rinnovabili, la diminuzione termica e l'implemento del trasporto pubblico		
	FATTORI INERENTI L'INQUINAMENTO ACUSTICO ED ELETTROMAGNETISMO esistenza di dispositivi atti a garantire la qualità acustica e il controllo dall'esposizione elettromagnetica	Non ha esposizione elettromagnetica	
	FATTORI INERENTI L'IMPATTO SULLA MOBILITA' esistenza di dispositivi in grado di mettere in relazione il servizio ed il sistema della mobilità.		
	FATTORI INERENTI LA SICUREZZA URBANA compresenza di esercizi ed attività durante l'orario di apertura della struttura illuminazione adeguata disposizione del verde e delle alberature volti a rendere sicuri (strutturalmente e percettivamente) gli ambiti di percorrenza esistenza di androni ed ingressi degli edifici illuminati e sorvegliati parcheggi illuminati	Parcheggi adeguatamente illuminati	
CERTIFICAZIONI DI QUALITA' EMESSE DA SOCIETA' ACCREDITATE (indicare soggetto certificatore, tipo e data di ottenimento)			
TOTALE SUPERFICIE SERVIZIO (TS)		698 mq	
FATTORE DI QUALITA' (FO) (Sommatoria Bilancio di Qualità)		698 mq*1=698 mq	



Parceggio di piazza Gavazzeni

IDENTIFICAZIONE

SETTORE	MOBILITA' E SOSTA
TIPOLOGIA	Parceggio
INDIRIZZO	Piazza Gavazzeni
FRAZIONE	Bagnatica
N. SEZIONE DI CENSIMENTO	2
VALENZA	Comunale
LIVELLO	II
EROGATORE DI SERVIZI	Si

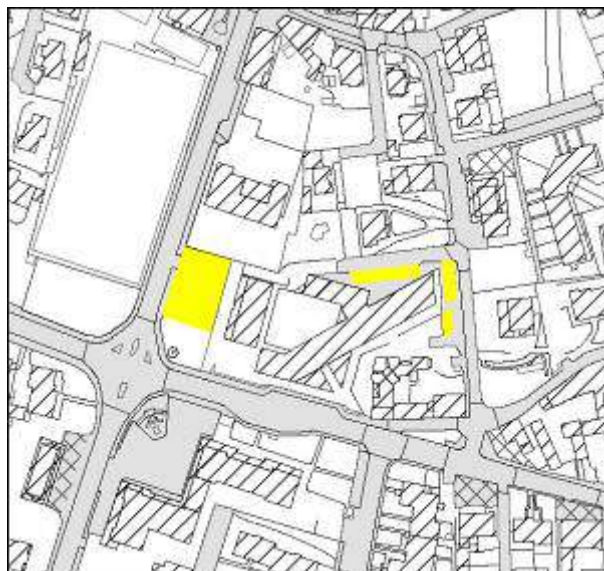
INVIO QUESTIONARI

OFFERTA

INQUADRAMENTO



CARTA TECNICA COMUNALE



DOCUMENTAZIONE FOTOGRAFICA



ORTOFOTO



TABELLA RILIEVO OFFERTA

sezione	Nome del campo	Elementi Descrittivi	
IDENTIFICAZIONE	DENOMINAZIONE	Parcheeggio di Piazza Gavazzeni	
	ID	49-4	
	GRUPPO DI SERVIZIO	Mobilità e sosta	
	TIPOLOGIA DI SERVIZIO	Parcheeggio	
	INTERESSE	Urbano	
	INDIRIZZO	Piazza Gavazzeni	
	INDIRIZZO WEB	-	
	FOGLIO	-	
	MAPPAL	-	
LOCALIZZAZIONE	COMPATIBILITA' CON LE FUNZIONI AL CONTORNO	C (I: incoerente - P: parzialmente coerente -C: coerente)	
	INTEGRAZIONE COL CONTESTO		si
	SERVIZI CONTIGUI	Municipio, posta, scuola materna, scuola elementare, oratorio, chiesa, centro anziani, polizia municipale, biblioteca	
	CAPOLUOGO / FRAZIONE	Bagnatica	
	AMBITO TERRITORIALE	Denominazione dell'ambito di appartenenza. Tali ambiti sono stati definiti ad hoc per il Piano dei Servizi	
	BACINO D'UTENZA	Q - C	
GESTIONE	CAPACITA' STRUTTURA (*)	50	
	N. UTENTI (*)	-	
	REGIME DI GESTIONE	PU	
	CONVENZIONE CON ENTE PUBBLICO	-	
	PROPRIETA' IMMOBILE	-	
	SCADENZA LOCAZIONE	-	
ACCESSIBILITA'	N. POSTI AUTO IN CONTIGUITA'	-	
	TRASPORTO PUBBLICO O CONVENZIONATO	No	
	BARRIERE ARCHITETTONICHE ESTERNE ALLA STRUTTURA	-	
	OPERE PREVISTE PER FAVORIRE L'ACCESSIBILITA'	No	
FRUIBILITA'	BARRIERE ARCHITETTONICHE	No	
	STRUTTURE CONNESSE AL SERVIZIO	-	
	SUPERFICIE DEL SERVIZIO (Slp A)	-	
	N. PIANI	PT	
	SUPERFICIE delle STRUTTURE CONNESSE (Slp B)	-	
	N. PIANI DELLE STRUTTURE CONNESSE	-	
	STATO DI CONSERVAZIONE	Buono	
	CONDIZIONI DI AGIBILITA'	-	
	ORARI DI APERTURA	-	
SERVIZI AGGIUNTIVI	-		
Note	CRITICITA'	-	
INDICATORI DI QUALITA'	FATTORI FISICO-NATURALI esistenza di dispositivi di protezione della natura e della biodiversità	Descrizione	Bilancio di Qualità (+) - (0) - (-)

	FATTORI DI QUALITA' ESTETICO FORMALE scadente - accettabile - buona		
	FATTORI DI QUALITA' ENERGETICA DEGLI EDIFICI esistenza di dispositivi di risparmio energetico (sino)		
	ciclo dell'acqua		
	teleriscaldamento		
	pannelli solari		
	FATTORI DI SALUBRITA' DEGLI AMBIENTI utilizzo materiali a bassa emissività		
	FATTORI INERENTI L'INQUINAMENTO ATMOSFERICO E MICROCLIMA URBANO esistenza di dispositivi atti a promuovere la produzione di energia da fonti rinnovabili, la diminuzione termica e l'implemento del trasporto pubblico		
	FATTORI INERENTI L'INQUINAMENTO ACUSTICO ED ELETTROMAGNETISMO esistenza di dispositivi atti a garantire la qualità acustica e il controllo dall'esposizione elettromagnetica	Non ha esposizione elettromagnetica	
	FATTORI INERENTI L'IMPATTO SULLA MOBILITA' esistenza di dispositivi in grado di mettere in relazione il servizio ed il sistema della mobilità.		
	FATTORI INERENTI LA SICUREZZA URBANA compresenza di esercizi ed attività durante l'orario di apertura della struttura illuminazione adeguata disposizione del verde e delle alberature volti a rendere sicuri (strutturalmente e percettivamente) gli ambiti di percorrenza esistenza di androni ed ingressi degli edifici illuminati e sorvegliati parcheggi illuminati	Parcheggio adeguatamente illuminato	
	CERTIFICAZIONI DI QUALITA' EMESSE DA SOCIETA' ACCREDITATE (indicare soggetto certificatore, tipo e data di ottenimento)		
	TOTALE SUPERFICIE SERVIZIO (TS)	1120 mq	
INDICI DI SINTESI	FATTORE DI QUALITA' (FQ) (Sommatoria Bilancio di Qualità)	1120 mq*1= 1120 mq	



Parcheggio di viale Papa Giovanni XXIII

IDENTIFICAZIONE

SETTORE	MOBILITA' E SOSTA
TIPOLOGIA	Parcheggio
INDIRIZZO	Viale Papa Giovanni XXIII
FRAZIONE	Bagnatica
N. SEZIONE DI CENSIMENTO	2
VALENZA	Comunale
LIVELLO	II
EROGATORE DI SERVIZI	Si

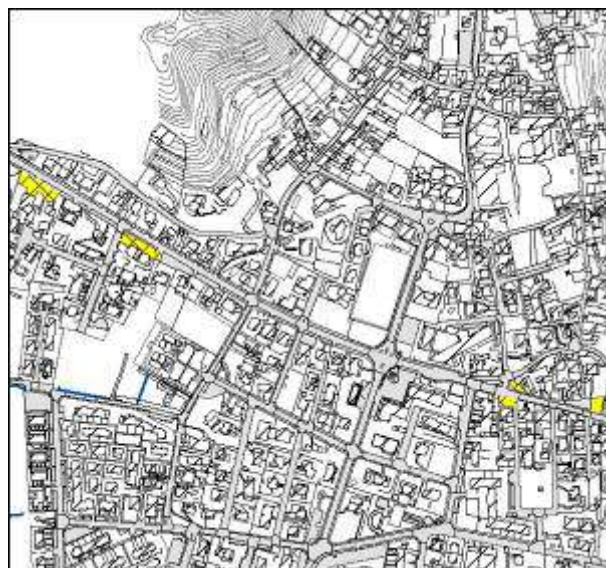
INVIO QUESTIONARI

OFFERTA

INQUADRAMENTO



CARTA TECNICA COMUNALE



DOCUMENTAZIONE FOTOGRAFICA



ORTOFOTO



TABELLA RILIEVO OFFERTA

sezione	Nome del campo	Elementi Descrittivi	
IDENTIFICAZIONE	DENOMINAZIONE	Parcheggio di viale Papa Giovanni XXIII	
	ID	49-5	
	GRUPPO DI SERVIZIO	Mobilità e sosta	
	TIPOLOGIA DI SERVIZIO	Parcheggio	
	INTERESSE	Territoriale	
	INDIRIZZO	Viale Papa Giovanni XXIII	
	INDIRIZZO WEB	-	
	FOGLIO	-	
	MAPPALE SUB	-	
LOCALIZZAZIONE	COMPATIBILITA' CON LE FUNZIONI AL CONTORNO	C (I: incoerente - P: parzialmente coerente -C: coerente)	
	INTEGRAZIONE COL CONTESTO		si
	SERVIZI CONTIGUI	Nido interaziendale	
	CAPOLUOGO / FRAZIONE	Bagnatica	
	AMBITO TERRITORIALE	Denominazione dell'ambito di appartenenza. Tali ambiti sono stati definiti ad hoc per il Piano dei Servizi	
	BACINO D'UTENZA	Q - C - P	
GESTIONE	CAPACITA' STRUTTURA (*)	24	
	N. UTENTI (*)	-	
	REGIME DI GESTIONE	PU/PR	
	CONVENZIONE CON ENTE PUBBLICO	-	
	PROPRIETA' IMMOBILE	-	
	SCADENZA LOCAZIONE	-	
ACCESSIBILITA'	N. POSTI AUTO IN CONTIGUITA'	-	
	TRASPORTO PUBBLICO O CONVENZIONATO	Si	
	BARRIERE ARCHITETTONICHE ESTERNE ALLA STRUTTURA	-	
	OPERE PREVISTE PER FAVORIRE L'ACCESSIBILITA'	No	
FRUIBILITA'	BARRIERE ARCHITETTONICHE	No	
	STRUTTURE CONNESSE AL SERVIZIO	-	
	SUPERFICIE DEL SERVIZIO (Slp A)	-	
	N. PIANI	PT	
	SUPERFICIE delle STRUTTURE CONNESSE (Slp B)	-	
	N. PIANI DELLE STRUTTURE CONNESSE	-	
	STATO DI CONSERVAZIONE	Buono	
	CONDIZIONI DI AGIBILITA'	-	
	ORARI DI APERTURA	-	
SERVIZI AGGIUNTIVI	-		
Note	CRITICITA'	-	
INDICATORI DI QUALITA' A	FATTORI FISICO-NATURALI esistenza di dispositivi di protezione della natura e della biodiversità	Descrizione	Bilancio di Qualità (+) - (0) - (-)

	FATTORI DI QUALITA' ESTETICO FORMALE scadente - accettabile - buona		
	FATTORI DI QUALITA' ENERGETICA DEGLI EDIFICI esistenza di dispositivi di risparmio energetico (sino)		
	ciclo dell'acqua		
	teleriscaldamento		
	pannelli solari		
	FATTORI DI SALUBRITA' DEGLI AMBIENTI utilizzo materiali a bassa emissività		
	FATTORI INERENTI L'INQUINAMENTO ATMOSFERICO E MICROCLIMA URBANO esistenza di dispositivi atti a promuovere la produzione di energia da fonti rinnovabili, la diminuzione termica e l'implemento del trasporto pubblico		
	FATTORI INERENTI L'INQUINAMENTO ACUSTICO ED ELETTROMAGNETISMO esistenza di dispositivi atti a garantire la qualità acustica e il controllo dall'esposizione elettromagnetica	Non ha esposizione elettromagnetica	
	FATTORI INERENTI L'IMPATTO SULLA MOBILITA' esistenza di dispositivi in grado di mettere in relazione il servizio ed il sistema della mobilità.		
	FATTORI INERENTI LA SICUREZZA URBANA compresenza di esercizi ed attività durante l'orario di apertura della struttura illuminazione adeguata disposizione del verde e delle alberature volti a rendere sicuri (strutturalmente e percettivamente) gli ambiti di percorrenza esistenza di androni ed ingressi degli edifici illuminati e sorvegliati parcheggi illuminati	Disposizione del verde e delle alberature volti a rendere sicuri (strutturalmente e percettivamente) gli ambiti di percorrenza. Parcheggio adeguatamente illuminato	
	CERTIFICAZIONI DI QUALITA' EMESSE DA SOCIETA' ACCREDITATE (indicare soggetto certificatore, tipo e data di ottenimento)		
	TOTALE SUPERFICIE SERVIZIO (TS)	2459 mq	
INDICI DI SINTESI	FATTORE DI QUALITA' (FQ) (Sommatoria Bilancio di Qualità)	2459 mq*1= 2459 mq	



Parceggio di piazza Libertà

IDENTIFICAZIONE

SETTORE	MOBILITA' E SOSTA
TIPOLOGIA	Parceggio
INDIRIZZO	Piazza Libertà
FRAZIONE	Bagnatica
N. SEZIONE DI CENSIMENTO	2
VALENZA	Comunale
LIVELLO	II
EROGATORE DI SERVIZI	Si

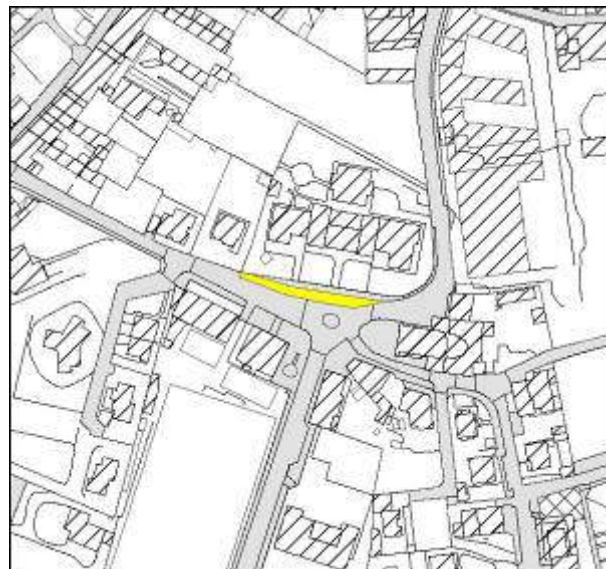
INVIO QUESTIONARI

OFFERTA

INQUADRAMENTO



CARTA TECNICA COMUNALE



DOCUMENTAZIONE FOTOGRAFICA



ORTOFOTO



TABELLA RILIEVO OFFERTA

sezione	Nome del campo	Elementi Descrittivi	
IDENTIFICAZIONE	DENOMINAZIONE	Parcheggio di piazza Libert�	
	ID	49-6	
	GRUPPO DI SERVIZIO	Mobilit� e sosta	
	TIPOLOGIA DI SERVIZIO	Parcheggio	
	INTERESSE	Urbano	
	INDIRIZZO	Piazza Libert�	
	INDIRIZZO WEB	-	
	FOGLIO	-	
	MAPPALE SUB	-	
LOCALIZZAZIONE	COMPATIBILITA' CON LE FUNZIONI AL CONTORNO	C (I: incoerente - P: parzialmente coerente -C: coerente)	
	INTEGRAZIONE COL CONTESTO		s�
	SERVIZI CONTIGUI	Municipio, posta, scuola materna, scuola elementare, oratorio, chiesa	
	CAPOLUOGO / FRAZIONE	Bagnatica	
	AMBITO TERRITORIALE	Denominazione dell'ambito di appartenenza. Tali ambiti sono stati definiti ad hoc per il Piano dei Servizi	
	BACINO D'UTENZA	Q - C	
GESTIONE	CAPACITA' STRUTTURA (*)	27	
	N. UTENTI (*)	-	
	REGIME DI GESTIONE	PU	
	CONVENZIONE CON ENTE PUBBLICO	-	
	PROPRIETA' IMMOBILE	-	
	SCADENZA LOCAZIONE	-	
ACCESSIBILITA'	N. POSTI AUTO IN CONTIGUITA'	-	
	TRASPORTO PUBBLICO O CONVENZIONATO	No	
	BARRIERE ARCHITETTONICHE ESTERNE ALLA STRUTTURA	-	
	OPERE PREVISTE PER FAVORIRE L'ACCESSIBILITA'	No	
FRUIBILITA'	BARRIERE ARCHITETTONICHE	No	
	STRUTTURE CONNESSE AL SERVIZIO	-	
	SUPERFICIE DEL SERVIZIO (Slp A)	-	
	N. PIANI	PT	
	SUPERFICIE delle STRUTTURE CONNESSE (Slp B)	-	
	N. PIANI DELLE STRUTTURE CONNESSE	-	
	STATO DI CONSERVAZIONE	Buono	
	CONDIZIONI DI AGIBILITA'	-	
	ORARI DI APERTURA	-	
SERVIZI AGGIUNTIVI	-		
Note	CRITICITA'	Sovraffollamento in concomitanza orari esercizio scuola materna	
INDICATORI DI QUALITA'	FATTORI FISICO-NATURALI esistenza di dispositivi di protezione della natura e della biodiversit�	Descrizione	Bilancio di Qualit� (+) - (0) - (-)

	FATTORI DI QUALITA' ESTETICO FORMALE scadente - accettabile - buona		
	FATTORI DI QUALITA' ENERGETICA DEGLI EDIFICI esistenza di dispositivi di risparmio energetico (sino)		
	ciclo dell'acqua		
	teleriscaldamento		
	pannelli solari		
	FATTORI DI SALUBRITA' DEGLI AMBIENTI utilizzo materiali a bassa emissività		
	FATTORI INERENTI L'INQUINAMENTO ATMOSFERICO E MICROCLIMA URBANO esistenza di dispositivi atti a promuovere la produzione di energia da fonti rinnovabili, la diminuzione termica e l'implemento del trasporto pubblico		
	FATTORI INERENTI L'INQUINAMENTO ACUSTICO ED ELETTROMAGNETISMO esistenza di dispositivi atti a garantire la qualità acustica e il controllo dall'esposizione elettromagnetica	Non ha esposizione elettromagnetica	
	FATTORI INERENTI L'IMPATTO SULLA MOBILITA' esistenza di dispositivi in grado di mettere in relazione il servizio ed il sistema della mobilità.		
	FATTORI INERENTI LA SICUREZZA URBANA compresenza di esercizi ed attività durante l'orario di apertura della struttura illuminazione adeguata disposizione del verde e delle alberature volti a rendere sicuri (strutturalmente e percettivamente) gli ambiti di percorrenza esistenza di androni ed ingressi degli edifici illuminati e sorvegliati parcheggi illuminati	Parcheggio adeguatamente illuminato	
	CERTIFICAZIONI DI QUALITA' EMESSE DA SOCIETA' ACCREDITATE (indicare soggetto certificatore, tipo e data di ottenimento)		
	TOTALE SUPERFICIE SERVIZIO (TS)	269 mq	
INDICI DI SINTESI	FATTORE DI QUALITA' (FQ) (Sommatoria Bilancio di Qualità)	269 mq *1= 269 mq	



Parceggio di via Europa

IDENTIFICAZIONE

SETTORE	MOBILITA' E SOSTA
TIPOLOGIA	Parceggio
INDIRIZZO	Via Europa
FRAZIONE	Bagnatica
N. SEZIONE DI CENSIMENTO	2
VALENZA	Comunale
LIVELLO	II
EROGATORE DI SERVIZI	Si

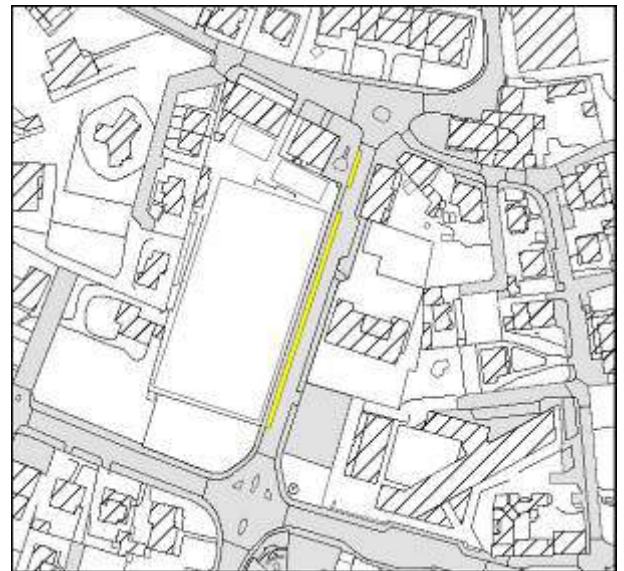
INVIO QUESTIONARI

OFFERTA

INQUADRAMENTO



CARTA TECNICA COMUNALE



DOCUMENTAZIONE FOTOGRAFICA



ORTOFOTO



TABELLA RILIEVO OFFERTA

sezione	Nome del campo	Elementi Descrittivi	
IDENTIFICAZIONE	DENOMINAZIONE	Parcheggio di via Europa	
	ID	49-7	
	GRUPPO DI SERVIZIO	Mobilità e sosta	
	TIPOLOGIA DI SERVIZIO	Parcheggio	
	INTERESSE	Urbano	
	INDIRIZZO	Via Europa	
	INDIRIZZO WEB	-	
	FOGLIO	-	
	MAPPAL	-	
LOCALIZZAZIONE	COMPATIBILITA' CON LE FUNZIONI AL CONTORNO	C (I: incoerente - P: parzialmente coerente -C: coerente)	
	INTEGRAZIONE COL CONTESTO		si
	SERVIZI CONTIGUI	Municipio, posta, scuola materna, scuola elementare, oratorio, chiesa, centro anziani, polizia municipale, biblioteca	
	CAPOLUOGO / FRAZIONE	Bagnatica	
	AMBITO TERRITORIALE	Denominazione dell'ambito di appartenenza. Tali ambiti sono stati definiti ad hoc per il Piano dei Servizi	
	BACINO D'UTENZA	Q - C	
GESTIONE	CAPACITA' STRUTTURA (*)	24	
	N. UTENTI (*)	-	
	REGIME DI GESTIONE	PU	
	CONVENZIONE CON ENTE PUBBLICO	-	
	PROPRIETA' IMMOBILE	-	
	SCADENZA LOCAZIONE	-	
ACCESSIBILITA'	N. POSTI AUTO IN CONTIGUITA'	-	
	TRASPORTO PUBBLICO O CONVENZIONATO	Si	
	BARRIERE ARCHITETTONICHE ESTERNE ALLA STRUTTURA	-	
	OPERE PREVISTE PER FAVORIRE L'ACCESSIBILITA'	No	
FRUIBILITA'	BARRIERE ARCHITETTONICHE	No	
	STRUTTURE CONNESSE AL SERVIZIO	-	
	SUPERFICIE DEL SERVIZIO (Slp A)	-	
	N. PIANI	PT	
	SUPERFICIE delle STRUTTURE CONNESSE (Slp B)	-	
	N. PIANI DELLE STRUTTURE CONNESSE	-	
	STATO DI CONSERVAZIONE	Buono	
	CONDIZIONI DI AGIBILITA'	-	
	ORARI DI APERTURA	-	
SERVIZI AGGIUNTIVI	-		
Note	CRITICITA'	Sovraffollamento in concomitanza orari esercizio scuola elementare	
INDICATORI DI QUALITA'	FATTORI FISICO-NATURALI esistenza di dispositivi di protezione della natura e della biodiversità	Descrizione	Bilancio di Qualità (+) - (0) - (-)

	FATTORI DI QUALITA' ESTETICO FORMALE scadente - accettabile - buona		
	FATTORI DI QUALITA' ENERGETICA DEGLI EDIFICI esistenza di dispositivi di risparmio energetico (sino)		
	ciclo dell'acqua		
	teleriscaldamento		
	pannelli solari		
	FATTORI DI SALUBRITA' DEGLI AMBIENTI utilizzo materiali a bassa emissività		
	FATTORI INERENTI L'INQUINAMENTO ATMOSFERICO E MICROCLIMA URBANO esistenza di dispositivi atti a promuovere la produzione di energia da fonti rinnovabili, la diminuzione termica e l'implemento del trasporto pubblico		
	FATTORI INERENTI L'INQUINAMENTO ACUSTICO ED ELETTROMAGNETISMO esistenza di dispositivi atti a garantire la qualità acustica e il controllo dall'esposizione elettromagnetica	Non ha esposizione elettromagnetica	
	FATTORI INERENTI L'IMPATTO SULLA MOBILITA' esistenza di dispositivi in grado di mettere in relazione il servizio ed il sistema della mobilità.		
	FATTORI INERENTI LA SICUREZZA URBANA compresenza di esercizi ed attività durante l'orario di apertura della struttura illuminazione adeguata disposizione del verde e delle alberature volti a rendere sicuri (strutturalmente e percettivamente) gli ambiti di percorrenza esistenza di androni ed ingressi degli edifici illuminati e sorvegliati parcheggi illuminati	Disposizione del verde e delle alberature volti a rendere sicuri (strutturalmente e percettivamente) gli ambiti di percorrenza. Parcheggio adeguatamente illuminato	
	CERTIFICAZIONI DI QUALITA' EMESSE DA SOCIETA' ACCREDITATE (indicare soggetto certificatore, tipo e data di ottenimento)		
	TOTALE SUPERFICIE SERVIZIO (TS)	262 mq	
INDICI DI SINTESI	FATTORE DI QUALITA' (FO) (Sommatoria Bilancio di Qualità)	262 mq*1= 262 mq	



Parceggio di via Leopardi

IDENTIFICAZIONE

SETTORE	MOBILITA' E SOSTA
TIPOLOGIA	Parceggio
INDIRIZZO	Via Leopardi
FRAZIONE	Bagnatica
N. SEZIONE DI CENSIMENTO	2
VALENZA	Comunale
LIVELLO	II
EROGATORE DI SERVIZI	Si

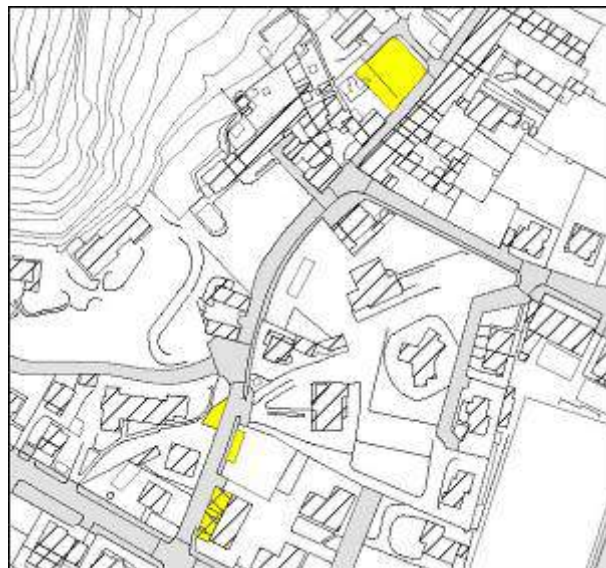
INVIO QUESTIONARI

OFFERTA

INQUADRAMENTO



CARTA TECNICA COMUNALE



DOCUMENTAZIONE FOTOGRAFICA



ORTOFOTO



TABELLA RILIEVO OFFERTA

sezione	Nome del campo	Elementi Descrittivi	
IDENTIFICAZIONE	DENOMINAZIONE	Parcheggio di via Leopardi	
	ID	49-8	
	GRUPPO DI SERVIZIO	Mobilità e sosta	
	TIPOLOGIA DI SERVIZIO	Parcheggio	
	INTERESSE	Urbano	
	INDIRIZZO	Via Leopardi	
	INDIRIZZO WEB	-	
	FOGLIO	-	
	MAPPALE SUB	-	
LOCALIZZAZIONE	COMPATIBILITA' CON LE FUNZIONI AL CONTORNO	C (I: incoerente - P: parzialmente coerente -C: coerente)	
	INTEGRAZIONE COL CONTESTO		sì
	SERVIZI CONTIGUI	Municipio, scuola materna	
	CAPOLUOGO / FRAZIONE	Bagnatica	
	AMBITO TERRITORIALE	Denominazione dell'ambito di appartenenza. Tali ambiti sono stati definiti ad hoc per il Piano dei Servizi	
	BACINO D'UTENZA	Q - C	
GESTIONE	CAPACITA' STRUTTURA (*)	15	
	N. UTENTI (*)	-	
	REGIME DI GESTIONE	PU/PR	
	CONVENZIONE CON ENTE PUBBLICO	-	
	PROPRIETA' IMMOBILE	-	
	SCADENZA LOCAZIONE	-	
ACCESSIBILITA'	N. POSTI AUTO IN CONTIGUITA'	-	
	TRASPORTO PUBBLICO O CONVENZIONATO	No	
	BARRIERE ARCHITETTONICHE ESTERNE ALLA STRUTTURA	No	
	OPERE PREVISTE PER FAVORIRE L'ACCESSIBILITA'	No	
FRUIBILITA'	BARRIERE ARCHITETTONICHE	-	
	STRUTTURE CONNESSE AL SERVIZIO	-	
	SUPERFICIE DEL SERVIZIO (Slp A)	-	
	N. PIANI	PT	
	SUPERFICIE delle STRUTTURE CONNESSE (Slp B)	-	
	N. PIANI DELLE STRUTTURE CONNESSE	-	
	STATO DI CONSERVAZIONE	Buono	
	CONDIZIONI DI AGIBILITA'	-	
	ORARI DI APERTURA	-	
SERVIZI AGGIUNTIVI	-		
Note	CRITICITA'	-	
INDICATORI DI QUALITA' A	FATTORI FISICO-NATURALI esistenza di dispositivi di protezione della natura e della biodiversità	Descrizione	Bilancio di Qualità (+) - (0) - (-)

	FATTORI DI QUALITA' ESTETICO FORMALE scadente - accettabile - buona		
	FATTORI DI QUALITA' ENERGETICA DEGLI EDIFICI esistenza di dispositivi di risparmio energetico (sino)		
	ciclo dell'acqua		
	teleriscaldamento		
	pannelli solari		
	FATTORI DI SALUBRITA' DEGLI AMBIENTI utilizzo materiali a bassa emissività		
	FATTORI INERENTI L'INQUINAMENTO ATMOSFERICO E MICROCLIMA URBANO esistenza di dispositivi atti a promuovere la produzione di energia da fonti rinnovabili, la diminuzione termica e l'implemento del trasporto pubblico		
	FATTORI INERENTI L'INQUINAMENTO ACUSTICO ED ELETTROMAGNETISMO esistenza di dispositivi atti a garantire la qualità acustica e il controllo dall'esposizione elettromagnetica	Non ha esposizione elettromagnetica	
	FATTORI INERENTI L'IMPATTO SULLA MOBILITA' esistenza di dispositivi in grado di mettere in relazione il servizio ed il sistema della mobilità.		
	FATTORI INERENTI LA SICUREZZA URBANA compresenza di esercizi ed attività durante l'orario di apertura della struttura illuminazione adeguata disposizione del verde e delle alberature volti a rendere sicuri (strutturalmente e percettivamente) gli ambiti di percorrenza esistenza di androni ed ingressi degli edifici illuminati e sorvegliati parcheggi illuminati	Parcheggio adeguatamente illuminato	
	CERTIFICAZIONI DI QUALITA' EMESSE DA SOCIETA' ACCREDITATE (indicare soggetto certificatore, tipo e data di ottenimento)		
	TOTALE SUPERFICIE SERVIZIO (TS)	432 mq	
INDICI DI SINTESI	FATTORE DI QUALITA' (FO) (Sommatoria Bilancio di Qualità)	432 mq*1=432 mq	



Parcheggio di via Belvedere

IDENTIFICAZIONE

SETTORE	MOBILITA' E SOSTA
TIPOLOGIA	Parcheggio
INDIRIZZO	Via Belvedere
FRAZIONE	Bagnatica
N. SEZIONE DI CENSIMENTO	2
VALENZA	Comunale
LIVELLO	II
EROGATORE DI SERVIZI	Si

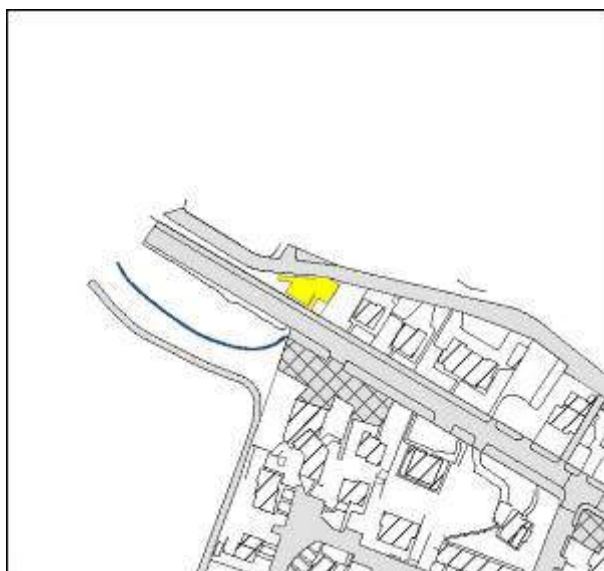
INVIO QUESTIONARI

OFFERTA

INQUADRAMENTO



CARTA TECNICA COMUNALE



DOCUMENTAZIONE FOTOGRAFICA



ORTOFOTO



TABELLA RILIEVO OFFERTA

sezione	Nome del campo	Elementi Descrittivi	
IDENTIFICAZIONE	DENOMINAZIONE	Parcheggio di via Belvedere	
	ID	49-9	
	GRUPPO DI SERVIZIO	Mobilità e sosta	
	TIPOLOGIA DI SERVIZIO	Parcheggio	
	INTERESSE	Urbano	
	INDIRIZZO	Via Belvedere	
	INDIRIZZO WEB	-	
	FOGLIO	-	
	MAPPALE SUB	-	
LOCALIZZAZIONE	COMPATIBILITA' CON LE FUNZIONI AL CONTORNO	C (I: incoerente - P: parzialmente coerente -C: coerente)	
	INTEGRAZIONE COL CONTESTO		si
	SERVIZI CONTIGUI	-	
	CAPOLUOGO / FRAZIONE	Bagnatica	
	AMBITO TERRITORIALE	Denominazione dell'ambito di appartenenza. Tali ambiti sono stati definiti ad hoc per il Piano dei Servizi	
	BACINO D'UTENZA	Q - C	
GESTIONE	CAPACITA' STRUTTURA (*)	10	
	N. UTENTI (*)	-	
	REGIME DI GESTIONE	PU	
	CONVENZIONE CON ENTE PUBBLICO	-	
	PROPRIETA' IMMOBILE	-	
	SCADENZA LOCAZIONE	-	
ACCESSIBILITA'	N. POSTI AUTO IN CONTIGUITA'	-	
	TRASPORTO PUBBLICO O CONVENZIONATO	No	
	BARRIERE ARCHITETTONICHE ESTERNE ALLA STRUTTURA	-	
	OPERE PREVISTE PER FAVORIRE L'ACCESSIBILITA'	-	
FRUIBILITA'	BARRIERE ARCHITETTONICHE	-	
	STRUTTURE CONNESSE AL SERVIZIO	-	
	SUPERFICIE DEL SERVIZIO (Slp A)	-	
	N. PIANI	PT	
	SUPERFICIE delle STRUTTURE CONNESSE (Slp B)	-	
	N. PIANI DELLE STRUTTURE CONNESSE	-	
	STATO DI CONSERVAZIONE	Buono	
	CONDIZIONI DI AGIBILITA'	-	
	ORARI DI APERTURA	-	
SERVIZI AGGIUNTIVI	-		
Note	CRITICITA'	-	
INDICATORI DI QUALITA'	FATTORI FISICO-NATURALI esistenza di dispositivi di protezione della natura e della biodiversità	Descrizione	Bilancio di Qualità (+) - (0) - (-)

	FATTORI DI QUALITA' ESTETICO FORMALE scadente - accettabile - buona		
	FATTORI DI QUALITA' ENERGETICA DEGLI EDIFICI esistenza di dispositivi di risparmio energetico (sino)		
	ciclo dell'acqua		
	teleriscaldamento		
	pannelli solari		
	FATTORI DI SALUBRITA' DEGLI AMBIENTI utilizzo materiali a bassa emissività		
	FATTORI INERENTI L'INQUINAMENTO ATMOSFERICO E MICROCLIMA URBANO esistenza di dispositivi atti a promuovere la produzione di energia da fonti rinnovabili, la diminuzione termica e l'implemento del trasporto pubblico		
	FATTORI INERENTI L'INQUINAMENTO ACUSTICO ED ELETTROMAGNETISMO esistenza di dispositivi atti a garantire la qualità acustica e il controllo dall'esposizione elettromagnetica	Non ha esposizione elettromagnetica	
	FATTORI INERENTI L'IMPATTO SULLA MOBILITA' esistenza di dispositivi in grado di mettere in relazione il servizio ed il sistema della mobilità.		
	FATTORI INERENTI LA SICUREZZA URBANA compresenza di esercizi ed attività durante l'orario di apertura della struttura illuminazione adeguata disposizione del verde e delle alberature volti a rendere sicuri (strutturalmente e percettivamente) gli ambiti di percorrenza esistenza di androni ed ingressi degli edifici illuminati e sorvegliati parcheggi illuminati	Parcheggio adeguatamente illuminato	
	CERTIFICAZIONI DI QUALITA' EMESSE DA SOCIETA' ACCREDITATE (indicare soggetto certificatore, tipo e data di ottenimento)		
	TOTALE SUPERFICIE SERVIZIO (TS)	244 mq	
INDICI DI SINTESI	FATTORE DI QUALITA' (FO) (Sommatoria Bilancio di Qualità)	244 mq * 1= 244 mq	



Parcheggio di piazza Barborini e D'Andrea

IDENTIFICAZIONE

SETTORE	MOBILITA' E SOSTA
TIPOLOGIA	Parcheggio
INDIRIZZO	Piazza Barborini e D'Andrea
FRAZIONE	Bagnatica
N. SEZIONE DI CENSIMENTO	2
VALENZA	Comunale
LIVELLO	II
EROGATORE DI SERVIZI	Si

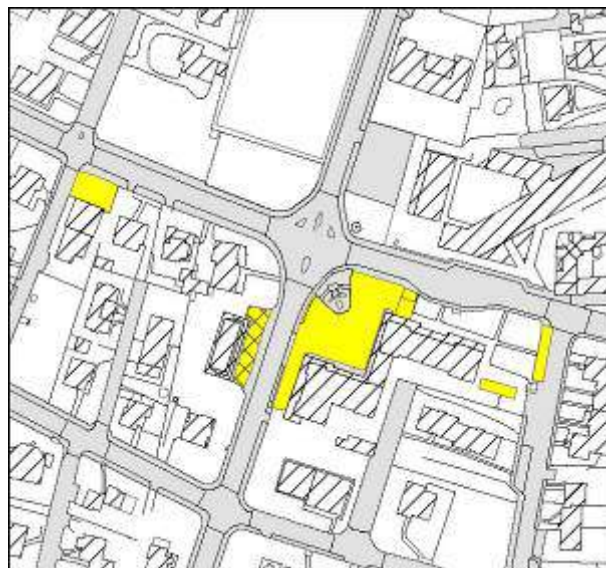
INVIO QUESTIONARI

OFFERTA

INQUADRAMENTO



CARTA TECNICA COMUNALE



DOCUMENTAZIONE FOTOGRAFICA



ORTOFOTO



TABELLA RILIEVO OFFERTA

sezione	Nome del campo	Elementi Descrittivi	
IDENTIFICAZIONE	DENOMINAZIONE	Parcheggio di piazza Barborini e d'Andrea	
	ID	49-10	
	GRUPPO DI SERVIZIO	Mobilità e sosta	
	TIPOLOGIA DI SERVIZIO	Parcheggio	
	INTERESSE	Urbano	
	INDIRIZZO	Piazza Barborini e d'Andrea	
	INDIRIZZO WEB	-	
	FOGLIO	-	
	MAPPALE SUB	-	
LOCALIZZAZIONE	COMPATIBILITA' CON LE FUNZIONI AL CONTORNO	C (I: incoerente - P: parzialmente coerente -C: coerente)	
	INTEGRAZIONE COL CONTESTO		sì
	SERVIZI CONTIGUI	Centro anziani, biblioteca, polizia municipale	
	CAPOLUOGO / FRAZIONE	Bagnatica	
	AMBITO TERRITORIALE	Denominazione dell'ambito di appartenenza. Tali ambiti sono stati definiti ad hoc per il Piano dei Servizi	
	BACINO D'UTENZA	Q - C	
GESTIONE	CAPACITA' STRUTTURA (*)	50	
	N. UTENTI (*)	-	
	REGIME DI GESTIONE	PU	
	CONVENZIONE CON ENTE PUBBLICO	-	
	PROPRIETA' IMMOBILE	-	
	SCADENZA LOCAZIONE	-	
ACCESSIBILITA'	N. POSTI AUTO IN CONTIGUITA'	-	
	TRASPORTO PUBBLICO O CONVENZIONATO	No	
	BARRIERE ARCHITETTONICHE ESTERNE ALLA STRUTTURA	-	
	OPERE PREVISTE PER FAVORIRE L'ACCESSIBILITA'	No	
FRUIBILITA'	BARRIERE ARCHITETTONICHE	No	
	STRUTTURE CONNESSE AL SERVIZIO	-	
	SUPERFICIE DEL SERVIZIO (Slp A)	-	
	N. PIANI	PT	
	SUPERFICIE delle STRUTTURE CONNESSE (Slp B)	-	
	N. PIANI DELLE STRUTTURE CONNESSE	-	
	STATO DI CONSERVAZIONE	Buono	
	CONDIZIONI DI AGIBILITA'	-	
	ORARI DI APERTURA	-	
SERVIZI AGGIUNTIVI	-		
Note	CRITICITA'	-	
INDICATORI DI QUALITA' A	FATTORI FISICO-NATURALI esistenza di dispositivi di protezione della natura e della biodiversità	Descrizione	Bilancio di Qualità (+) - (0) - (-)

	FATTORI DI QUALITA' ESTETICO FORMALE scadente - accettabile - buona		
	FATTORI DI QUALITA' ENERGETICA DEGLI EDIFICI esistenza di dispositivi di risparmio energetico (sino)		
	ciclo dell'acqua		
	teleriscaldamento		
	pannelli solari		
	FATTORI DI SALUBRITA' DEGLI AMBIENTI utilizzo materiali a bassa emissività		
	FATTORI INERENTI L'INQUINAMENTO ATMOSFERICO E MICROCLIMA URBANO esistenza di dispositivi atti a promuovere la produzione di energia da fonti rinnovabili, la diminuzione termica e l'implemento del trasporto pubblico		
	FATTORI INERENTI L'INQUINAMENTO ACUSTICO ED ELETTROMAGNETISMO esistenza di dispositivi atti a garantire la qualità acustica e il controllo dall'esposizione elettromagnetica	Non ha esposizione elettromagnetica	
	FATTORI INERENTI L'IMPATTO SULLA MOBILITA' esistenza di dispositivi in grado di mettere in relazione il servizio ed il sistema della mobilità.	Vicinanza fermate autobus	
	FATTORI INERENTI LA SICUREZZA URBANA compresenza di esercizi ed attività durante l'orario di apertura della struttura illuminazione adeguata disposizione del verde e delle alberature volti a rendere sicuri (strutturalmente e percettivamente) gli ambiti di percorrenza esistenza di androni ed ingressi degli edifici illuminati e sorvegliati parcheggi illuminati	Parcheggio adeguatamente illuminato	
	CERTIFICAZIONI DI QUALITA' EMESSE DA SOCIETA' ACCREDITATE (indicare soggetto certificatore, tipo e data di ottenimento)		
	TOTALE SUPERFICIE SERVIZIO (TS)	2603 mq	
INDICI DI SINTESI	FATTORE DI QUALITA' (FQ) (Sommatoria Bilancio di Qualità)	2603 mq*1= 2603 mq	



Parceggio di via Ponte Rillo

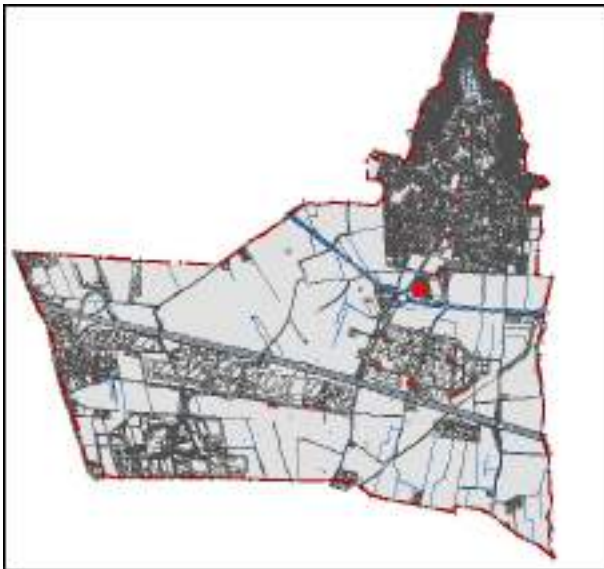
IDENTIFICAZIONE

SETTORE	MOBILITA' E SOSTA
TIPOLOGIA	Parceggio
INDIRIZZO	Via Ponte Rillo
FRAZIONE	Bagnatica
N. SEZIONE DI CENSIMENTO	2
VALENZA	Comunale
LIVELLO	II
EROGATORE DI SERVIZI	Si

INVIO QUESTIONARI

OFFERTA

INQUADRAMENTO



CARTA TECNICA COMUNALE



DOCUMENTAZIONE FOTOGRAFICA



ORTOFOTO



TABELLA RILIEVO OFFERTA

sezione	Nome del campo	Elementi Descrittivi	
IDENTIFICAZIONE	DENOMINAZIONE	Parcheggio di via Ponte Rillo	
	ID	49-11	
	GRUPPO DI SERVIZIO	Mobilità e sosta	
	TIPOLOGIA DI SERVIZIO	Parcheggio	
	INTERESSE	Urbano	
	INDIRIZZO	Via Ponte Rillo	
	INDIRIZZO WEB	-	
	FOGLIO	-	
	MAPPAL	-	
LOCALIZZAZIONE	COMPATIBILITA' CON LE FUNZIONI AL CONTORNO	C (I: incoerente - P: parzialmente coerente -C: coerente)	
	INTEGRAZIONE COL CONTESTO		sì
	SERVIZI CONTIGUI	Parco di via dei Mille, centro anziani, biblioteca, polizia municipale	
	CAPOLUOGO / FRAZIONE	Bagnatica	
	AMBITO TERRITORIALE	Denominazione dell'ambito di appartenenza. Tali ambiti sono stati definiti ad hoc per il Piano dei Servizi	
	BACINO D'UTENZA	Q - C	
GESTIONE	CAPACITA' STRUTTURA (*)	41	
	N. UTENTI (*)	-	
	REGIME DI GESTIONE	PU	
	CONVENZIONE CON ENTE PUBBLICO	-	
	PROPRIETA' IMMOBILE	-	
	SCADENZA LOCAZIONE	-	
ACCESSIBILITA'	N. POSTI AUTO IN CONTIGUITA'	-	
	TRASPORTO PUBBLICO O CONVENZIONATO	No	
	BARRIERE ARCHITETTONICHE ESTERNE ALLA STRUTTURA	-	
	OPERE PREVISTE PER FAVORIRE L'ACCESSIBILITA'	No	
FRUIBILITA'	BARRIERE ARCHITETTONICHE	No	
	STRUTTURE CONNESSE AL SERVIZIO	-	
	SUPERFICIE DEL SERVIZIO (Slp A)	-	
	N. PIANI	PT	
	SUPERFICIE delle STRUTTURE CONNESSE (Slp B)	-	
	N. PIANI DELLE STRUTTURE CONNESSE	-	
	STATO DI CONSERVAZIONE	Buono	
	CONDIZIONI DI AGIBILITA'	-	
	ORARI DI APERTURA		
	SERVIZI AGGIUNTIVI		
Note	CRITICITA'	-	
INDICATORI DI QUALITA'	FATTORI FISICO-NATURALI esistenza di dispositivi di protezione della natura e della biodiversità	Descrizione	Bilancio di Qualità (+) - (0) - (-)

INDICI DI SINTESI	FATTORI DI QUALITA' ESTETICO FORMALE scadente - accettabile - buona		
	FATTORI DI QUALITA' ENERGETICA DEGLI EDIFICI esistenza di dispositivi di risparmio energetico (sino)		
	ciclo dell'acqua		
	teleriscaldamento		
	pannelli solari		
	FATTORI DI SALUBRITA' DEGLI AMBIENTI utilizzo materiali a bassa emissività		
	FATTORI INERENTI L'INQUINAMENTO ATMOSFERICO E MICROCLIMA URBANO esistenza di dispositivi atti a promuovere la produzione di energia da fonti rinnovabili, la diminuzione termica e l'implemento del trasporto pubblico		
	FATTORI INERENTI L'INQUINAMENTO ACUSTICO ED ELETTROMAGNETISMO esistenza di dispositivi atti a garantire la qualità acustica e il controllo dall'esposizione elettromagnetica	Non ha esposizione elettromagnetica	
	FATTORI INERENTI L'IMPATTO SULLA MOBILITA' esistenza di dispositivi in grado di mettere in relazione il servizio ed il sistema della mobilità.		
	FATTORI INERENTI LA SICUREZZA URBANA compresenza di esercizi ed attività durante l'orario di apertura della struttura illuminazione adeguata disposizione del verde e delle alberature volti a rendere sicuri (strutturalmente e percettivamente) gli ambiti di percorrenza esistenza di androni ed ingressi degli edifici illuminati e sorvegliati parcheggi illuminati	Parcheggio adeguatamente illuminato	
	CERTIFICAZIONI DI QUALITA' EMESSE DA SOCIETA' ACCREDITATE (indicare soggetto certificatore, tipo e data di ottenimento)		
TOTALE SUPERFICIE SERVIZIO (TS)		530 mq	
FATTORE DI QUALITA' (FQ) (Sommatoria Bilancio di Qualità)		530 mq *1 = 530 mq	



Parceggio di via O. Calvi

IDENTIFICAZIONE

SETTORE	MOBILITA' E SOSTA
TIPOLOGIA	Parceggio
INDIRIZZO	Via O. Calvi
FRAZIONE	Bagnatica
N. SEZIONE DI CENSIMENTO	2
VALENZA	Comunale
LIVELLO	II
EROGATORE DI SERVIZI	Si

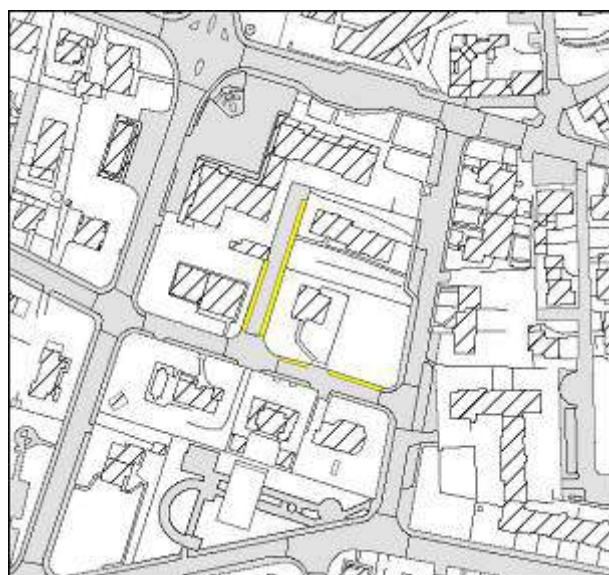
INVIO QUESTIONARI

OFFERTA

INQUADRAMENTO



CARTA TECNICA COMUNALE



DOCUMENTAZIONE FOTOGRAFICA



ORTOFOTO



TABELLA RILIEVO OFFERTA

sezione	Nome del campo	Elementi Descrittivi	
IDENTIFICAZIONE	DENOMINAZIONE	Parcheggio di via O. Calvi	
	ID	49-12	
	GRUPPO DI SERVIZIO	Mobilità e sosta	
	TIPOLOGIA DI SERVIZIO	Parcheggio	
	INTERESSE	Urbano	
	INDIRIZZO	Via O. Calvi	
	INDIRIZZO WEB	-	
	FOGLIO	-	
	MAPPALE SUB	-	
LOCALIZZAZIONE	COMPATIBILITA' CON LE FUNZIONI AL CONTORNO	C (I: incoerente - P: parzialmente coerente -C: coerente)	
	INTEGRAZIONE COL CONTESTO		si
	SERVIZI CONTIGUI	-	
	CAPOLUOGO / FRAZIONE	Bagnatica	
	AMBITO TERRITORIALE	Denominazione dell'ambito di appartenenza. Tali ambiti sono stati definiti ad hoc per il Piano dei Servizi	
	BACINO D'UTENZA	Q - C	
GESTIONE	CAPACITA' STRUTTURA (*)	14	
	N. UTENTI (*)	-	
	REGIME DI GESTIONE	PU	
	CONVENZIONE CON ENTE PUBBLICO	-	
	PROPRIETA' IMMOBILE	-	
	SCADENZA LOCAZIONE	-	
ACCESSIBILITA'	N. POSTI AUTO IN CONTIGUITA'	-	
	TRASPORTO PUBBLICO O CONVENZIONATO	No	
	BARRIERE ARCHITETTONICHE ESTERNE ALLA STRUTTURA	-	
	OPERE PREVISTE PER FAVORIRE L'ACCESSIBILITA'	No	
FRUIBILITA'	BARRIERE ARCHITETTONICHE	No	
	STRUTTURE CONNESSE AL SERVIZIO	-	
	SUPERFICIE DEL SERVIZIO (Slp A)	-	
	N. PIANI	PT	
	SUPERFICIE delle STRUTTURE CONNESSE (Slp B)	-	
	N. PIANI DELLE STRUTTURE CONNESSE	-	
	STATO DI CONSERVAZIONE	Buono	
	CONDIZIONI DI AGIBILITA'	-	
	ORARI DI APERTURA		
SERVIZI AGGIUNTIVI	-		
Note	CRITICITA'	-	
INDICATORI DI QUALITA' A	FATTORI FISICO-NATURALI esistenza di dispositivi di protezione della natura e della biodiversità	Descrizione	Bilancio di Qualità (+) - (0) - (-)

	FATTORI DI QUALITA' ESTETICO FORMALE scadente - accettabile - buona		
	FATTORI DI QUALITA' ENERGETICA DEGLI EDIFICI esistenza di dispositivi di risparmio energetico (sino)		
	ciclo dell'acqua		
	teleriscaldamento		
	pannelli solari		
	FATTORI DI SALUBRITA' DEGLI AMBIENTI utilizzo materiali a bassa emissività		
	FATTORI INERENTI L'INQUINAMENTO ATMOSFERICO E MICROCLIMA URBANO esistenza di dispositivi atti a promuovere la produzione di energia da fonti rinnovabili, la diminuzione termica e l'implemento del trasporto pubblico		
	FATTORI INERENTI L'INQUINAMENTO ACUSTICO ED ELETTROMAGNETISMO esistenza di dispositivi atti a garantire la qualità acustica e il controllo dall'esposizione elettromagnetica	Non ha esposizione elettromagnetica	
	FATTORI INERENTI L'IMPATTO SULLA MOBILITA' esistenza di dispositivi in grado di mettere in relazione il servizio ed il sistema della mobilità.		
	FATTORI INERENTI LA SICUREZZA URBANA compresenza di esercizi ed attività durante l'orario di apertura della struttura illuminazione adeguata disposizione del verde e delle alberature volti a rendere sicuri (strutturalmente e percettivamente) gli ambiti di percorrenza esistenza di androni ed ingressi degli edifici illuminati e sorvegliati parcheggi illuminati	Parcheggio adeguatamente illuminato	
	CERTIFICAZIONI DI QUALITA' EMESSE DA SOCIETA' ACCREDITATE (indicare soggetto certificatore, tipo e data di ottenimento)		
	TOTALE SUPERFICIE SERVIZIO (TS)	291 mq	
INDICI DI SINTESI	FATTORE DI QUALITA' (FO) (Sommatoria Bilancio di Qualità)	291 mq *1= 291 mq	



Parceggio di via dei Mille

IDENTIFICAZIONE

SETTORE	MOBILITA' E SOSTA
TIPOLOGIA	Parceggio
INDIRIZZO	Via dei Mille
FRAZIONE	Bagnatica
N. SEZIONE DI CENSIMENTO	2
VALENZA	Comunale
LIVELLO	II
EROGATORE DI SERVIZI	Si

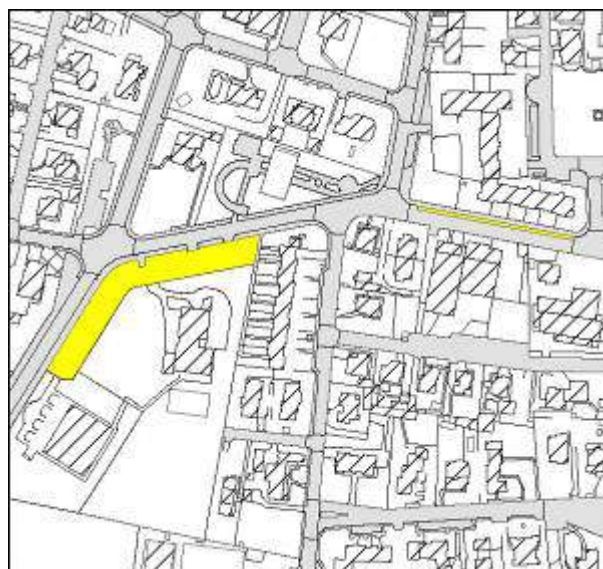
INVIO QUESTIONARI

OFFERTA

INQUADRAMENTO



CARTA TECNICA COMUNALE



DOCUMENTAZIONE FOTOGRAFICA



ORTOFOTO



TABELLA RILIEVO OFFERTA

sezione	Nome del campo	Elementi Descrittivi	
IDENTIFICAZIONE	DENOMINAZIONE	Parcheggio di via dei Mille	
	ID	49-13	
	GRUPPO DI SERVIZIO	Mobilità e sosta	
	TIPOLOGIA DI SERVIZIO	Parcheggio	
	INTERESSE	Urbano	
	INDIRIZZO	Via dei Mille	
	INDIRIZZO WEB	-	
	FOGLIO	-	
	MAPPALE SUB	-	
LOCALIZZAZIONE	COMPATIBILITA' CON LE FUNZIONI AL CONTORNO	C (I: incoerente - P: parzialmente coerente -C: coerente)	
	INTEGRAZIONE COL CONTESTO		si
	SERVIZI CONTIGUI	Parco di via dei Mille, scuola media, parco di via Verne, palestra comunale	
	CAPOLUOGO / FRAZIONE	Bagnatica	
	AMBITO TERRITORIALE	Denominazione dell'ambito di appartenenza. Tali ambiti sono stati definiti ad hoc per il Piano dei Servizi	
	BACINO D'UTENZA	Q - C	
GESTIONE	CAPACITA' STRUTTURA (*)	106	
	N. UTENTI (*)	-	
	REGIME DI GESTIONE	PU	
	CONVENZIONE CON ENTE PUBBLICO	-	
	PROPRIETA' IMMOBILE	-	
	SCADENZA LOCAZIONE	-	
ACCESSIBILITA'	N. POSTI AUTO IN CONTIGUITA'	-	
	TRASPORTO PUBBLICO O CONVENZIONATO	Si	
	BARRIERE ARCHITETTONICHE ESTERNE ALLA STRUTTURA	-	
	OPERE PREVISTE PER FAVORIRE L'ACCESSIBILITA'	No	
FRUIBILITA'	BARRIERE ARCHITETTONICHE	No	
	STRUTTURE CONNESSE AL SERVIZIO	-	
	SUPERFICIE DEL SERVIZIO (Slp A)	-	
	N. PIANI	PT	
	SUPERFICIE delle STRUTTURE CONNESSE (Slp B)	-	
	N. PIANI DELLE STRUTTURE CONNESSE	-	
	STATO DI CONSERVAZIONE	Buono	
	CONDIZIONI DI AGIBILITA'	-	
	ORARI DI APERTURA	-	
	SERVIZI AGGIUNTIVI	-	
Note	CRITICITA'	-	
INDICATORI DI QUALITA'	FATTORI FISICO-NATURALI esistenza di dispositivi di protezione della natura e della biodiversità	Descrizione	Bilancio di Qualità (+) - (0) - (-)

	FATTORI DI QUALITA' ESTETICO FORMALE scadente - accettabile - buona		
	FATTORI DI QUALITA' ENERGETICA DEGLI EDIFICI esistenza di dispositivi di risparmio energetico (sino)		
	ciclo dell'acqua		
	teleriscaldamento		
	pannelli solari		
	FATTORI DI SALUBRITA' DEGLI AMBIENTI utilizzo materiali a bassa emissività		
	FATTORI INERENTI L'INQUINAMENTO ATMOSFERICO E MICROCLIMA URBANO esistenza di dispositivi atti a promuovere la produzione di energia da fonti rinnovabili, la diminuzione termica e l'implemento del trasporto pubblico		
	FATTORI INERENTI L'INQUINAMENTO ACUSTICO ED ELETTROMAGNETISMO esistenza di dispositivi atti a garantire la qualità acustica e il controllo dall'esposizione elettromagnetica	Non ha esposizione elettromagnetica	
	FATTORI INERENTI L'IMPATTO SULLA MOBILITA' esistenza di dispositivi in grado di mettere in relazione il servizio ed il sistema della mobilità.		
	FATTORI INERENTI LA SICUREZZA URBANA compresenza di esercizi ed attività durante l'orario di apertura della struttura illuminazione adeguata disposizione del verde e delle alberature volti a rendere sicuri (strutturalmente e percettivamente) gli ambiti di percorrenza esistenza di androni ed ingressi degli edifici illuminati e sorvegliati parcheggi illuminati	Parcheggio adeguatamente illuminato	
	CERTIFICAZIONI DI QUALITA' EMESSE DA SOCIETA' ACCREDITATE (indicare soggetto certificatore, tipo e data di ottenimento)		
	TOTALE SUPERFICIE SERVIZIO (TS)		2617 mq
INDICI DI SINTESI	FATTORE DI QUALITA' (FO) (Sommatoria Bilancio di Qualità)		2617 mq *1= 2617 mq



Parceggio di via Rossini

IDENTIFICAZIONE

SETTORE	MOBILITA' E SOSTA
TIPOLOGIA	Parceggio
INDIRIZZO	Via Rossini
FRAZIONE	Bagnatica
N. SEZIONE DI CENSIMENTO	2
VALENZA	Comunale
LIVELLO	II
EROGATORE DI SERVIZI	Si

INVIO QUESTIONARI

OFFERTA

INQUADRAMENTO



CARTA TECNICA COMUNALE



DOCUMENTAZIONE FOTOGRAFICA



ORTOFOTO



TABELLA RILIEVO OFFERTA

sezione	Nome del campo	Elementi Descrittivi	
IDENTIFICAZIONE	DENOMINAZIONE	Parcheggio di via Rossini	
	ID	49-14	
	GRUPPO DI SERVIZIO	Mobilità e sosta	
	TIPOLOGIA DI SERVIZIO	Parcheggio	
	INTERESSE	Urbano	
	INDIRIZZO	Via Rossini	
	INDIRIZZO WEB	-	
	FOGLIO	-	
	MAPPALE SUB	-	
LOCALIZZAZIONE	COMPATIBILITA' CON LE FUNZIONI AL CONTORNO	C (I: incoerente - P: parzialmente coerente -C: coerente)	
	INTEGRAZIONE COL CONTESTO		si
	SERVIZI CONTIGUI	Scuola media	
	CAPOLUOGO / FRAZIONE	Bagnatica	
	AMBITO TERRITORIALE	Denominazione dell'ambito di appartenenza. Tali ambiti sono stati definiti ad hoc per il Piano dei Servizi	
	BACINO D'UTENZA	Q	
GESTIONE	CAPACITA' STRUTTURA (*)	23	
	N. UTENTI (*)	-	
	REGIME DI GESTIONE	PU	
	CONVENZIONE CON ENTE PUBBLICO	-	
	PROPRIETA' IMMOBILE	-	
	SCADENZA LOCAZIONE	-	
ACCESSIBILITA'	N. POSTI AUTO IN CONTIGUITA'	-	
	TRASPORTO PUBBLICO O CONVENZIONATO	No	
	BARRIERE ARCHITETTONICHE ESTERNE ALLA STRUTTURA	-	
	OPERE PREVISTE PER FAVORIRE L'ACCESSIBILITA'		
FRUIBILITA'	BARRIERE ARCHITETTONICHE	No	
	STRUTTURE CONNESSE AL SERVIZIO	-	
	SUPERFICIE DEL SERVIZIO (Slp A)	-	
	N. PIANI	PT	
	SUPERFICIE delle STRUTTURE CONNESSE (Slp B)	-	
	N. PIANI DELLE STRUTTURE CONNESSE	-	
	STATO DI CONSERVAZIONE	Buono	
	CONDIZIONI DI AGIBILITA'	-	
	ORARI DI APERTURA	-	
SERVIZI AGGIUNTIVI	-		
Note	CRITICITA'	-	
INDICATORI DI QUALITA' A	FATTORI FISICO-NATURALI esistenza di dispositivi di protezione della natura e della biodiversità	Descrizione	Bilancio di Qualità (+) - (0) - (-)

INDICI DI SINTESI	FATTORI DI QUALITA' ESTETICO FORMALE scadente - accettabile - buona		
	FATTORI DI QUALITA' ENERGETICA DEGLI EDIFICI esistenza di dispositivi di risparmio energetico (sino)		
	ciclo dell'acqua		
	teleriscaldamento		
	pannelli solari		
	FATTORI DI SALUBRITA' DEGLI AMBIENTI utilizzo materiali a bassa emissività		
	FATTORI INERENTI L'INQUINAMENTO ATMOSFERICO E MICROCLIMA URBANO esistenza di dispositivi atti a promuovere la produzione di energia da fonti rinnovabili, la diminuzione termica e l'implemento del trasporto pubblico		
	FATTORI INERENTI L'INQUINAMENTO ACUSTICO ED ELETTROMAGNETISMO esistenza di dispositivi atti a garantire la qualità acustica e il controllo dall'esposizione elettromagnetica	Non ha esposizione elettromagnetica	
	FATTORI INERENTI L'IMPATTO SULLA MOBILITA' esistenza di dispositivi in grado di mettere in relazione il servizio ed il sistema della mobilità.		
	FATTORI INERENTI LA SICUREZZA URBANA compresenza di esercizi ed attività durante l'orario di apertura della struttura illuminazione adeguata disposizione del verde e delle alberature volti a rendere sicuri (strutturalmente e percettivamente) gli ambiti di percorrenza esistenza di androni ed ingressi degli edifici illuminati e sorvegliati parcheggi illuminati	Parcheggio adeguatamente illuminato	
	CERTIFICAZIONI DI QUALITA' EMESSE DA SOCIETA' ACCREDITATE (indicare soggetto certificatore, tipo e data di ottenimento)		
TOTALE SUPERFICIE SERVIZIO (TS)		93 mq	
FATTORE DI QUALITA' (FO) (Sommatoria Bilancio di Qualità)		93 mq *1= 93 mq	



Parceggio di via Verdi

IDENTIFICAZIONE

SETTORE	MOBILITA' E SOSTA
TIPOLOGIA	Parceggio
INDIRIZZO	Via Verdi
FRAZIONE	Bagnatica
N. SEZIONE DI CENSIMENTO	2
VALENZA	Comunale
LIVELLO	II
EROGATORE DI SERVIZI	Si

INVIO QUESTIONARI

OFFERTA

INQUADRAMENTO



CARTA TECNICA COMUNALE



DOCUMENTAZIONE FOTOGRAFICA



ORTOFOTO



TABELLA RILIEVO OFFERTA

sezione	Nome del campo	Elementi Descrittivi	
IDENTIFICAZIONE	DENOMINAZIONE	Parcheggio di via Verdi	
	ID	49-15	
	GRUPPO DI SERVIZIO	Mobilità e sosta	
	TIPOLOGIA DI SERVIZIO	Parcheggio	
	INTERESSE	Urbano	
	INDIRIZZO	Via Verdi	
	INDIRIZZO WEB	-	
	FOGLIO	-	
	MAPPALE SUB	-	
LOCALIZZAZIONE	COMPATIBILITA' CON LE FUNZIONI AL CONTORNO	C (I: incoerente - P: parzialmente coerente -C: coerente)	
	INTEGRAZIONE COL CONTESTO		sì
	SERVIZI CONTIGUI	Scuola media	
	CAPOLUOGO / FRAZIONE	Bagnatica	
	AMBITO TERRITORIALE	Denominazione dell'ambito di appartenenza. Tali ambiti sono stati definiti ad hoc per il Piano dei Servizi	
	BACINO D'UTENZA	Q	
GESTIONE	CAPACITA' STRUTTURA (*)	4	
	N. UTENTI (*)	-	
	REGIME DI GESTIONE	PU	
	CONVENZIONE CON ENTE PUBBLICO	-	
	PROPRIETA' IMMOBILE	-	
	SCADENZA LOCAZIONE	-	
ACCESSIBILITA'	N. POSTI AUTO IN CONTIGUITA'	-	
	TRASPORTO PUBBLICO O CONVENZIONATO	No	
	BARRIERE ARCHITETTONICHE ESTERNE ALLA STRUTTURA	-	
	OPERE PREVISTE PER FAVORIRE L'ACCESSIBILITA'	-	
FRUIBILITA'	BARRIERE ARCHITETTONICHE	No	
	STRUTTURE CONNESSE AL SERVIZIO	-	
	SUPERFICIE DEL SERVIZIO (Slp A)	-	
	N. PIANI	PT	
	SUPERFICIE delle STRUTTURE CONNESSE (Slp B)	-	
	N. PIANI DELLE STRUTTURE CONNESSE	-	
	STATO DI CONSERVAZIONE	Buono	
	CONDIZIONI DI AGIBILITA'	-	
	ORARI DI APERTURA	-	
SERVIZI AGGIUNTIVI	-		
Note	CRITICITA'	-	
INDICATORI DI QUALITA' A	FATTORI FISICO-NATURALI esistenza di dispositivi di protezione della natura e della biodiversità	Descrizione	Bilancio di Qualità (+) - (0) - (-)

	FATTORI DI QUALITA' ESTETICO FORMALE scadente - accettabile - buona		
	FATTORI DI QUALITA' ENERGETICA DEGLI EDIFICI esistenza di dispositivi di risparmio energetico (sino)		
	ciclo dell'acqua		
	teleriscaldamento		
	pannelli solari		
	FATTORI DI SALUBRITA' DEGLI AMBIENTI utilizzo materiali a bassa emissività		
	FATTORI INERENTI L'INQUINAMENTO ATMOSFERICO E MICROCLIMA URBANO esistenza di dispositivi atti a promuovere la produzione di energia da fonti rinnovabili, la diminuzione termica e l'implemento del trasporto pubblico		
	FATTORI INERENTI L'INQUINAMENTO ACUSTICO ED ELETTROMAGNETISMO esistenza di dispositivi atti a garantire la qualità acustica e il controllo dall'esposizione elettromagnetica	Non ha esposizione elettromagnetica	
	FATTORI INERENTI L'IMPATTO SULLA MOBILITA' esistenza di dispositivi in grado di mettere in relazione il servizio ed il sistema della mobilità.		
	FATTORI INERENTI LA SICUREZZA URBANA compresenza di esercizi ed attività durante l'orario di apertura della struttura illuminazione adeguata disposizione del verde e delle alberature volti a rendere sicuri (strutturalmente e percettivamente) gli ambiti di percorrenza esistenza di androni ed ingressi degli edifici illuminati e sorvegliati parcheggi illuminati	Parcheggio adeguatamente illuminato	
	CERTIFICAZIONI DI QUALITA' EMESSE DA SOCIETA' ACCREDITATE (indicare soggetto certificatore, tipo e data di ottenimento)		
INDICI DI SINTESI	TOTALE SUPERFICIE SERVIZIO (TS)	139 mq	
	FATTORE DI QUALITA' (FO) (Sommatoria Bilancio di Qualità)	139 mq *1= 139 mq	



Parceggio di via Donizzetti

IDENTIFICAZIONE

SETTORE	MOBILITA' E SOSTA
TIPOLOGIA	Parceggio
INDIRIZZO	Via Donizzetti
FRAZIONE	Bagnatica
N. SEZIONE DI CENSIMENTO	2
VALENZA	Comunale
LIVELLO	II
EROGATORE DI SERVIZI	Si

INVIO QUESTIONARI

OFFERTA

INQUADRAMENTO



CARTA TECNICA COMUNALE



DOCUMENTAZIONE FOTOGRAFICA



ORTOFOTO



TABELLA RILIEVO OFFERTA

sezione	Nome del campo	Elementi Descrittivi	
IDENTIFICAZIONE	DENOMINAZIONE	Parcheggio di via Donizetti	
	ID	49-16	
	GRUPPO DI SERVIZIO	Mobilità e sosta	
	TIPOLOGIA DI SERVIZIO	Parcheggio	
	INTERESSE	Urbano	
	INDIRIZZO	Via Donizetti	
	INDIRIZZO WEB	-	
	FOGLIO	-	
	MAPPALE SUB	-	
LOCALIZZAZIONE	COMPATIBILITA' CON LE FUNZIONI AL CONTORNO	C (I: incoerente - P: parzialmente coerente -C: coerente)	
	INTEGRAZIONE COL CONTESTO		si
	SERVIZI CONTIGUI	-	
	CAPOLUOGO / FRAZIONE	Bagnatica	
	AMBITO TERRITORIALE	Denominazione dell'ambito di appartenenza. Tali ambiti sono stati definiti ad hoc per il Piano dei Servizi	
	BACINO D'UTENZA	Q	
GESTIONE	CAPACITA' STRUTTURA (*)	2	
	N. UTENTI (*)	-	
	REGIME DI GESTIONE	PU	
	CONVENZIONE CON ENTE PUBBLICO	-	
	PROPRIETA' IMMOBILE	-	
	SCADENZA LOCAZIONE	-	
ACCESSIBILITA'	N. POSTI AUTO IN CONTIGUITA'	-	
	TRASPORTO PUBBLICO O CONVENZIONATO	No	
	BARRIERE ARCHITETTONICHE ESTERNE ALLA STRUTTURA	-	
	OPERE PREVISTE PER FAVORIRE L'ACCESSIBILITA'	No	
FRUIBILITA'	BARRIERE ARCHITETTONICHE	No	
	STRUTTURE CONNESSE AL SERVIZIO	-	
	SUPERFICIE DEL SERVIZIO (Slp A)	-	
	N. PIANI	PT	
	SUPERFICIE delle STRUTTURE CONNESSE (Slp B)	-	
	N. PIANI DELLE STRUTTURE CONNESSE	-	
	STATO DI CONSERVAZIONE	Buono	
	CONDIZIONI DI AGIBILITA'	-	
	ORARI DI APERTURA	-	
SERVIZI AGGIUNTIVI	-		
Note	CRITICITA'	Mancanza parcheggi	
INDICATORI DI QUALITA' A	FATTORI FISICO-NATURALI esistenza di dispositivi di protezione della natura e della biodiversità	Descrizione	Bilancio di Qualità (+) - (0) - (-)

INDICI DI SINTESI	FATTORI DI QUALITA' ESTETICO FORMALE scadente - accettabile - buona		
	FATTORI DI QUALITA' ENERGETICA DEGLI EDIFICI esistenza di dispositivi di risparmio energetico (sino)		
	ciclo dell'acqua		
	teleriscaldamento		
	pannelli solari		
	FATTORI DI SALUBRITA' DEGLI AMBIENTI utilizzo materiali a bassa emissività		
	FATTORI INERENTI L'INQUINAMENTO ATMOSFERICO E MICROCLIMA URBANO esistenza di dispositivi atti a promuovere la produzione di energia da fonti rinnovabili, la diminuzione termica e l'implemento del trasporto pubblico		
	FATTORI INERENTI L'INQUINAMENTO ACUSTICO ED ELETTROMAGNETISMO esistenza di dispositivi atti a garantire la qualità acustica e il controllo dall'esposizione elettromagnetica	Non ha esposizione elettromagnetica	
	FATTORI INERENTI L'IMPATTO SULLA MOBILITA' esistenza di dispositivi in grado di mettere in relazione il servizio ed il sistema della mobilità.		
	FATTORI INERENTI LA SICUREZZA URBANA compresenza di esercizi ed attività durante l'orario di apertura della struttura illuminazione adeguata disposizione del verde e delle alberature volti a rendere sicuri (strutturalmente e percettivamente) gli ambiti di percorrenza esistenza di androni ed ingressi degli edifici illuminati e sorvegliati parcheggi illuminati	Parcheggio adeguatamente illuminato	
CERTIFICAZIONI DI QUALITA' EMESSE DA SOCIETA' ACCREDITATE (indicare soggetto certificatore, tipo e data di ottenimento)			
TOTALE SUPERFICIE SERVIZIO (TS)		23 mq	
FATTORE DI QUALITA' (FO) (Sommatoria Bilancio di Qualità)		23 mq *1= 23 mq	



Parceggio di via S. Pietro

IDENTIFICAZIONE

SETTORE	MOBILITA' E SOSTA
TIPOLOGIA	Parceggio
INDIRIZZO	Via S.Pietro
FRAZIONE	Bagnatica
N. SEZIONE DI CENSIMENTO	2
VALENZA	Comunale
LIVELLO	II
EROGATORE DI SERVIZI	Si

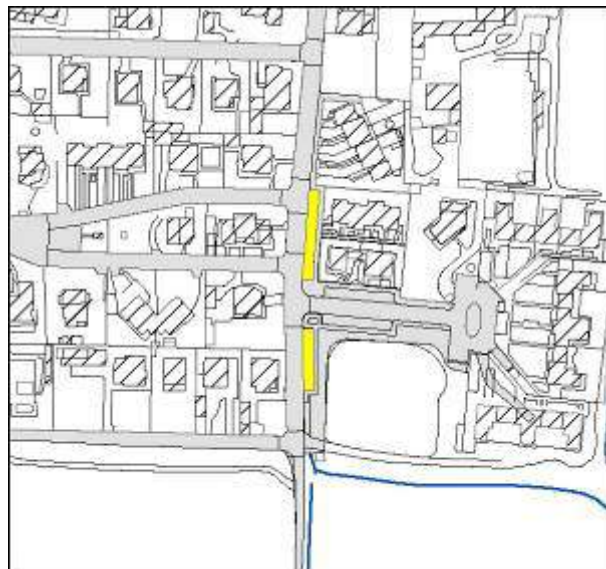
INVIO QUESTIONARI

OFFERTA

INQUADRAMENTO



CARTA TECNICA COMUNALE



DOCUMENTAZIONE FOTOGRAFICA



ORTOFOTO



TABELLA RILIEVO OFFERTA

sezione	Nome del campo	Elementi Descrittivi	
IDENTIFICAZIONE	DENOMINAZIONE	Parcheggio di via S. Pietro	
	ID	49-17	
	GRUPPO DI SERVIZIO	Mobilità e sosta	
	TIPOLOGIA DI SERVIZIO	Parcheggio	
	INTERESSE	Urbano	
	INDIRIZZO	Via S. Pietro	
	INDIRIZZO WEB	-	
	FOGLIO	-	
	MAPPALE SUB	-	
LOCALIZZAZIONE	COMPATIBILITA' CON LE FUNZIONI AL CONTORNO	C (I: incoerente - P: parzialmente coerente -C: coerente)	
	INTEGRAZIONE COL CONTESTO		si
	SERVIZI CONTIGUI	Chiesa di S. Pietro	
	CAPOLUOGO / FRAZIONE	Bagnatica	
	AMBITO TERRITORIALE	Denominazione dell'ambito di appartenenza. Tali ambiti sono stati definiti ad hoc per il Piano dei Servizi	
	BACINO D'UTENZA	Q	
GESTIONE	CAPACITA' STRUTTURA (*)	28	
	N. UTENTI (*)	-	
	REGIME DI GESTIONE	PU	
	CONVENZIONE CON ENTE PUBBLICO	-	
	PROPRIETA' IMMOBILE	-	
	SCADENZA LOCAZIONE	-	
ACCESSIBILITA'	N. POSTI AUTO IN CONTIGUITA'	-	
	TRASPORTO PUBBLICO O CONVENZIONATO	No	
	BARRIERE ARCHITETTONICHE ESTERNE ALLA STRUTTURA	-	
	OPERE PREVISTE PER FAVORIRE L'ACCESSIBILITA'	Pista ciclopedonale	
FRUIBILITA'	BARRIERE ARCHITETTONICHE	No	
	STRUTTURE CONNESSE AL SERVIZIO	-	
	SUPERFICIE DEL SERVIZIO (Slp A)	-	
	N. PIANI	PT	
	SUPERFICIE delle STRUTTURE CONNESSE (Slp B)	-	
	N. PIANI DELLE STRUTTURE CONNESSE	-	
	STATO DI CONSERVAZIONE	Buono	
	CONDIZIONI DI AGIBILITA'	-	
	ORARI DI APERTURA	-	
SERVIZI AGGIUNTIVI	-		
Note	CRITICITA'	-	
INDICATORI DI QUALITA' A	FATTORI FISICO-NATURALI esistenza di dispositivi di protezione della natura e della biodiversità	Descrizione	Bilancio di Qualità (+) - (0) - (-)

	FATTORI DI QUALITA' ESTETICO FORMALE scadente - accettabile - buona		
	FATTORI DI QUALITA' ENERGETICA DEGLI EDIFICI esistenza di dispositivi di risparmio energetico (sino)		
	ciclo dell'acqua		
	teleriscaldamento		
	pannelli solari		
	FATTORI DI SALUBRITA' DEGLI AMBIENTI utilizzo materiali a bassa emissività		
	FATTORI INERENTI L'INQUINAMENTO ATMOSFERICO E MICROCLIMA URBANO esistenza di dispositivi atti a promuovere la produzione di energia da fonti rinnovabili, la diminuzione termica e l'implemento del trasporto pubblico		
	FATTORI INERENTI L'INQUINAMENTO ACUSTICO ED ELETTROMAGNETISMO esistenza di dispositivi atti a garantire la qualità acustica e il controllo dall'esposizione elettromagnetica	Non ha esposizione elettromagnetica	
	FATTORI INERENTI L'IMPATTO SULLA MOBILITA' esistenza di dispositivi in grado di mettere in relazione il servizio ed il sistema della mobilità.	Vicinanza ciclopista	
	FATTORI INERENTI LA SICUREZZA URBANA compresenza di esercizi ed attività durante l'orario di apertura della struttura illuminazione adeguata disposizione del verde e delle alberature volti a rendere sicuri (strutturalmente e percettivamente) gli ambiti di percorrenza esistenza di androni ed ingressi degli edifici illuminati e sorvegliati parcheggi illuminati	Parcheggio adeguatamente illuminato	
	CERTIFICAZIONI DI QUALITA' EMESSE DA SOCIETA' ACCREDITATE (indicare soggetto certificatore, tipo e data di ottenimento)		
	TOTALE SUPERFICIE SERVIZIO (TS)	343 mq	
INDICI DI SINTESI	FATTORE DI QUALITA' (FO) (Sommatoria Bilancio di Qualità)	343 mq *1= 343 mq	



Parceggio di via Don Carlo Capra

IDENTIFICAZIONE

SETTORE	MOBILITA' E SOSTA
TIPOLOGIA	Parceggio
INDIRIZZO	Via Don Carlo Capra
FRAZIONE	Bagnatica
N. SEZIONE DI CENSIMENTO	2
VALENZA	Comunale
LIVELLO	II
EROGATORE DI SERVIZI	Si

INVIO QUESTIONARI

OFFERTA

INQUADRAMENTO



CARTA TECNICA COMUNALE



DOCUMENTAZIONE FOTOGRAFICA



ORTOFOTO



TABELLA RILIEVO OFFERTA

sezione	Nome del campo	Elementi Descrittivi	
IDENTIFICAZIONE	DENOMINAZIONE	Parcheggio di via Don Carlo Capra	
	ID	49-18	
	GRUPPO DI SERVIZIO	Mobilità e sosta	
	TIPOLOGIA DI SERVIZIO	Parcheggio	
	INTERESSE	Urbano	
	INDIRIZZO	Via Don Carlo Capra	
	INDIRIZZO WEB	-	
	FOGLIO	-	
	MAPPALE SUB	-	
LOCALIZZAZIONE	COMPATIBILITA' CON LE FUNZIONI AL CONTORNO	C (I: incoerente - P: parzialmente coerente -C: coerente)	
	INTEGRAZIONE COL CONTESTO		si
	SERVIZI CONTIGUI	-	
	CAPOLUOGO / FRAZIONE	Bagnatica	
	AMBITO TERRITORIALE	Denominazione dell'ambito di appartenenza. Tali ambiti sono stati definiti ad hoc per il Piano dei Servizi	
	BACINO D'UTENZA	Q	
GESTIONE	CAPACITA' STRUTTURA (*)	35	
	N. UTENTI (*)	-	
	REGIME DI GESTIONE	PU	
	CONVENZIONE CON ENTE PUBBLICO	-	
	PROPRIETA' IMMOBILE	-	
	SCADENZA LOCAZIONE	-	
ACCESSIBILITA'	N. POSTI AUTO IN CONTIGUITA'	-	
	TRASPORTO PUBBLICO O CONVENZIONATO	No	
	BARRIERE ARCHITETTONICHE ESTERNE ALLA STRUTTURA	No	
	OPERE PREVISTE PER FAVORIRE L'ACCESSIBILITA'	Pista ciclopedonale	
FRUIBILITA'	BARRIERE ARCHITETTONICHE	No	
	STRUTTURE CONNESSE AL SERVIZIO	-	
	SUPERFICIE DEL SERVIZIO (Slp A)	-	
	N. PIANI	PT	
	SUPERFICIE delle STRUTTURE CONNESSE (Slp B)	-	
	N. PIANI DELLE STRUTTURE CONNESSE	-	
	STATO DI CONSERVAZIONE	Buono	
	CONDIZIONI DI AGIBILITA'	-	
	ORARI DI APERTURA	-	
SERVIZI AGGIUNTIVI	-		
Note	CRITICITA'	-	
INDICATORI DI QUALITA' A	FATTORI FISICO-NATURALI esistenza di dispositivi di protezione della natura e della biodiversità	Descrizione	Bilancio di Qualità (+) - (0) - (-)

	FATTORI DI QUALITA' ESTETICO FORMALE scadente - accettabile - buona		
	FATTORI DI QUALITA' ENERGETICA DEGLI EDIFICI esistenza di dispositivi di risparmio energetico (sino)		
	ciclo dell'acqua		
	teleriscaldamento		
	pannelli solari		
	FATTORI DI SALUBRITA' DEGLI AMBIENTI utilizzo materiali a bassa emissività		
	FATTORI INERENTI L'INQUINAMENTO ATMOSFERICO E MICROCLIMA URBANO esistenza di dispositivi atti a promuovere la produzione di energia da fonti rinnovabili, la diminuzione termica e l'implemento del trasporto pubblico		
	FATTORI INERENTI L'INQUINAMENTO ACUSTICO ED ELETTROMAGNETISMO esistenza di dispositivi atti a garantire la qualità acustica e il controllo dall'esposizione elettromagnetica	Non ha esposizione elettromagnetica	
	FATTORI INERENTI L'IMPATTO SULLA MOBILITA' esistenza di dispositivi in grado di mettere in relazione il servizio ed il sistema della mobilità.	Vicinanza ciclopista	
	FATTORI INERENTI LA SICUREZZA URBANA compresenza di esercizi ed attività durante l'orario di apertura della struttura illuminazione adeguata disposizione del verde e delle alberature volti a rendere sicuri (strutturalmente e percettivamente) gli ambiti di percorrenza esistenza di androni ed ingressi degli edifici illuminati e sorvegliati parcheggi illuminati	Parcheggio adeguatamente illuminato	
	CERTIFICAZIONI DI QUALITA' EMESSE DA SOCIETA' ACCREDITATE (indicare soggetto certificatore, tipo e data di ottenimento)		
	TOTALE SUPERFICIE SERVIZIO (TS)	462 mq	
INDICI DI SINTESI	FATTORE DI QUALITA' (FO) (Sommatoria Bilancio di Qualità)	462 mq *1= 462 mq	



Parceggio di via L. Da Vinci

IDENTIFICAZIONE

SETTORE	MOBILITA' E SOSTA
TIPOLOGIA	Parceggio
INDIRIZZO	Via L. Da Vinci
FRAZIONE	Bagnatica
N. SEZIONE DI CENSIMENTO	2
VALENZA	Comunale
LIVELLO	II
EROGATORE DI SERVIZI	Si

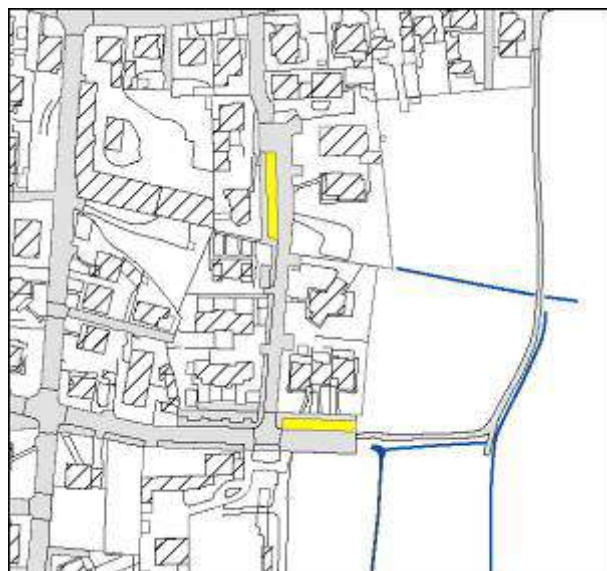
INVIO QUESTIONARI

OFFERTA

INQUADRAMENTO



CARTA TECNICA COMUNALE



DOCUMENTAZIONE FOTOGRAFICA



ORTOFOTO



TABELLA RILIEVO OFFERTA

sezione	Nome del campo	Elementi Descrittivi	
IDENTIFICAZIONE	DENOMINAZIONE	Parcheggio di via Don Seghezzi	
	ID	49-19	
	GRUPPO DI SERVIZIO	Mobilità e sosta	
	TIPOLOGIA DI SERVIZIO	Parcheggio	
	INTERESSE	Urbano	
	INDIRIZZO	Via Don Seghezzi	
	INDIRIZZO WEB	-	
	FOGLIO	-	
	MAPPALE SUB	-	
LOCALIZZAZIONE	COMPATIBILITA' CON LE FUNZIONI AL CONTORNO	C (I: incoerente - P: parzialmente coerente -C: coerente)	
	INTEGRAZIONE COL CONTESTO		sì
	SERVIZI CONTIGUI	Chiesa di S. Pietro	
	CAPOLUOGO / FRAZIONE	Bagnatica	
	AMBITO TERRITORIALE	Denominazione dell'ambito di appartenenza. Tali ambiti sono stati definiti ad hoc per il Piano dei Servizi	
	BACINO D'UTENZA	Q	
GESTIONE	CAPACITA' STRUTTURA (*)	17	
	N. UTENTI (*)	-	
	REGIME DI GESTIONE	PU	
	CONVENZIONE CON ENTE PUBBLICO	-	
	PROPRIETA' IMMOBILE	-	
	SCADENZA LOCAZIONE	-	
ACCESSIBILITA'	N. POSTI AUTO IN CONTIGUITA'	-	
	TRASPORTO PUBBLICO O CONVENZIONATO	No	
	BARRIERE ARCHITETTONICHE ESTERNE ALLA STRUTTURA	-	
	OPERE PREVISTE PER FAVORIRE L'ACCESSIBILITA'	No	
FRUIBILITA'	BARRIERE ARCHITETTONICHE	No	
	STRUTTURE CONNESSE AL SERVIZIO	-	
	SUPERFICIE DEL SERVIZIO (Slp A)	-	
	N. PIANI	PT	
	SUPERFICIE delle STRUTTURE CONNESSE (Slp B)	-	
	N. PIANI DELLE STRUTTURE CONNESSE	-	
	STATO DI CONSERVAZIONE	Buono	
	CONDIZIONI DI AGIBILITA'	-	
	ORARI DI APERTURA	-	
SERVIZI AGGIUNTIVI	-		
Note	CRITICITA'	-	
INDICATORI DI QUALITA' A	FATTORI FISICO-NATURALI esistenza di dispositivi di protezione della natura e della biodiversità	Descrizione	Bilancio di Qualità (+) - (0) - (-)

	FATTORI DI QUALITA' ESTETICO FORMALE scadente - accettabile - buona		
	FATTORI DI QUALITA' ENERGETICA DEGLI EDIFICI esistenza di dispositivi di risparmio energetico (sino)		
	ciclo dell'acqua		
	teleriscaldamento		
	pannelli solari		
	FATTORI DI SALUBRITA' DEGLI AMBIENTI utilizzo materiali a bassa emissività		
	FATTORI INERENTI L'INQUINAMENTO ATMOSFERICO E MICROCLIMA URBANO esistenza di dispositivi atti a promuovere la produzione di energia da fonti rinnovabili, la diminuzione termica e l'implemento del trasporto pubblico		
	FATTORI INERENTI L'INQUINAMENTO ACUSTICO ED ELETTROMAGNETISMO esistenza di dispositivi atti a garantire la qualità acustica e il controllo dall'esposizione elettromagnetica	Non ha esposizione elettromagnetica	
	FATTORI INERENTI L'IMPATTO SULLA MOBILITA' esistenza di dispositivi in grado di mettere in relazione il servizio ed il sistema della mobilità.		
	FATTORI INERENTI LA SICUREZZA URBANA compresenza di esercizi ed attività durante l'orario di apertura della struttura illuminazione adeguata disposizione del verde e delle alberature volti a rendere sicuri (strutturalmente e percettivamente) gli ambiti di percorrenza esistenza di androni ed ingressi degli edifici illuminati e sorvegliati parcheggi illuminati	Parcheggio adeguatamente illuminato	
	CERTIFICAZIONI DI QUALITA' EMESSE DA SOCIETA' ACCREDITATE (indicare soggetto certificatore, tipo e data di ottenimento)		
	TOTALE SUPERFICIE SERVIZIO (TS)	356 mq	
INDICI DI SINTESI	FATTORE DI QUALITA' (FO) (Sommatoria Bilancio di Qualità)	356 mq *1= 356 mq	



Parceggio di via Nazioni Unite

IDENTIFICAZIONE

SETTORE	MOBILITA' E SOSTA
TIPOLOGIA	Parceggio
INDIRIZZO	Via Nazioni Unite
FRAZIONE	Bagnatica
N. SEZIONE DI CENSIMENTO	2
VALENZA	Comunale
LIVELLO	II
EROGATORE DI SERVIZI	Si

INVIO QUESTIONARI

OFFERTA

INQUADRAMENTO



CARTA TECNICA COMUNALE



DOCUMENTAZIONE FOTOGRAFICA



ORTOFOTO



TABELLA RILIEVO OFFERTA

sezione	Nome del campo	Elementi Descrittivi	
IDENTIFICAZIONE	DENOMINAZIONE	Parcheggio di via L. Da Vinci	
	ID	49-20	
	GRUPPO DI SERVIZIO	Mobilità e sosta	
	TIPOLOGIA DI SERVIZIO	Parcheggio	
	INTERESSE	Urbano	
	INDIRIZZO	Via L. Da Vinci	
	INDIRIZZO WEB	-	
	FOGLIO	-	
	MAPPALE SUB	-	
LOCALIZZAZIONE	COMPATIBILITA' CON LE FUNZIONI AL CONTORNO	C (I: incoerente - P: parzialmente coerente -C: coerente)	
	INTEGRAZIONE COL CONTESTO		sì
	SERVIZI CONTIGUI	-	
	CAPOLUOGO / FRAZIONE	Bagnatica	
	AMBITO TERRITORIALE	Denominazione dell'ambito di appartenenza. Tali ambiti sono stati definiti ad hoc per il Piano dei Servizi	
	BACINO D'UTENZA	Q	
GESTIONE	CAPACITA' STRUTTURA (*)	20	
	N. UTENTI (*)	-	
	REGIME DI GESTIONE	PU	
	CONVENZIONE CON ENTE PUBBLICO	-	
	PROPRIETA' IMMOBILE	-	
	SCADENZA LOCAZIONE	-	
ACCESSIBILITA'	N. POSTI AUTO IN CONTIGUITA'	-	
	TRASPORTO PUBBLICO O CONVENZIONATO	No	
	BARRIERE ARCHITETTONICHE ESTERNE ALLA STRUTTURA	-	
	OPERE PREVISTE PER FAVORIRE L'ACCESSIBILITA'	No	
FRUIBILITA'	BARRIERE ARCHITETTONICHE	No	
	STRUTTURE CONNESSE AL SERVIZIO	-	
	SUPERFICIE DEL SERVIZIO (Slp A)	-	
	N. PIANI	PT	
	SUPERFICIE delle STRUTTURE CONNESSE (Slp B)	-	
	N. PIANI DELLE STRUTTURE CONNESSE	-	
	STATO DI CONSERVAZIONE	Buono	
	CONDIZIONI DI AGIBILITA'	-	
	ORARI DI APERTURA	-	
SERVIZI AGGIUNTIVI	-		
Note	CRITICITA'	-	
INDICATORI DI QUALITA' A	FATTORI FISICO-NATURALI esistenza di dispositivi di protezione della natura e della biodiversità	Descrizione	Bilancio di Qualità (+) - (0) - (-)

INDICI DI SINTESI	FATTORI DI QUALITA' ESTETICO FORMALE scadente - accettabile - buona		
	FATTORI DI QUALITA' ENERGETICA DEGLI EDIFICI esistenza di dispositivi di risparmio energetico (sino)		
	ciclo dell'acqua		
	teleriscaldamento		
	pannelli solari		
	FATTORI DI SALUBRITA' DEGLI AMBIENTI utilizzo materiali a bassa emissività		
	FATTORI INERENTI L'INQUINAMENTO ATMOSFERICO E MICROCLIMA URBANO esistenza di dispositivi atti a promuovere la produzione di energia da fonti rinnovabili, la diminuzione termica e l'implemento del trasporto pubblico		
	FATTORI INERENTI L'INQUINAMENTO ACUSTICO ED ELETTROMAGNETISMO esistenza di dispositivi atti a garantire la qualità acustica e il controllo dall'esposizione elettromagnetica	Non ha esposizione elettromagnetica	
	FATTORI INERENTI L'IMPATTO SULLA MOBILITA' esistenza di dispositivi in grado di mettere in relazione il servizio ed il sistema della mobilità.		
	FATTORI INERENTI LA SICUREZZA URBANA compresenza di esercizi ed attività durante l'orario di apertura della struttura illuminazione adeguata disposizione del verde e delle alberature volti a rendere sicuri (strutturalmente e percettivamente) gli ambiti di percorrenza esistenza di androni ed ingressi degli edifici illuminati e sorvegliati parcheggi illuminati	Parcheggio adeguatamente illuminato	
CERTIFICAZIONI DI QUALITA' EMESSE DA SOCIETA' ACCREDITATE (indicare soggetto certificatore, tipo e data di ottenimento)			
TOTALE SUPERFICIE SERVIZIO (TS)	520 mq		
FATTORE DI QUALITA' (FO) (Sommatoria Bilancio di Qualità)	520 mq *1= 520 mq		



Parceggio di via Gramsci

IDENTIFICAZIONE

SETTORE	MOBILITA' E SOSTA
TIPOLOGIA	Parceggio
INDIRIZZO	Via Gramsci
FRAZIONE	Bagnatica
N. SEZIONE DI CENSIMENTO	2
VALENZA	Comunale
LIVELLO	II
EROGATORE DI SERVIZI	Si

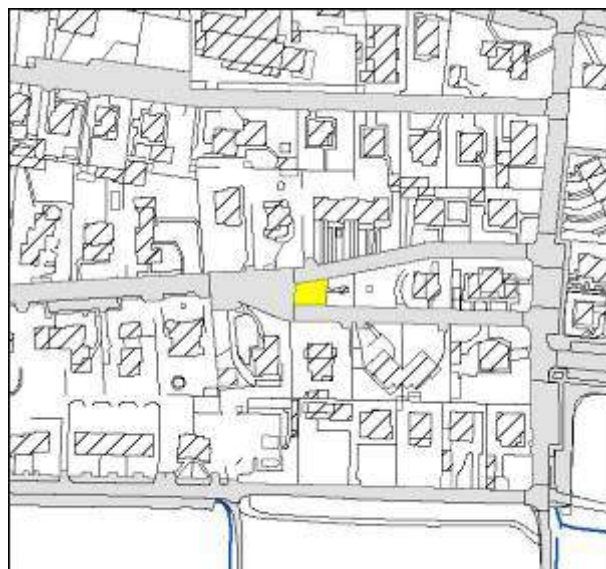
INVIO QUESTIONARI

OFFERTA

INQUADRAMENTO



CARTA TECNICA COMUNALE



DOCUMENTAZIONE FOTOGRAFICA



ORTOFOTO



TABELLA RILIEVO OFFERTA

sezione	Nome del campo	Elementi Descrittivi	
IDENTIFICAZIONE	DENOMINAZIONE	Parcheggio di via Nazioni Unite	
	ID	49-21	
	GRUPPO DI SERVIZIO	Mobilità e sosta	
	TIPOLOGIA DI SERVIZIO	Parcheggio	
	INTERESSE	Urbano	
	INDIRIZZO	Via Nazioni Unite	
	INDIRIZZO WEB	-	
	FOGLIO	-	
	MAPPALE SUB	-	
LOCALIZZAZIONE	COMPATIBILITA' CON LE FUNZIONI AL CONTORNO	C (I: incoerente - P: parzialmente coerente -C: coerente)	
	INTEGRAZIONE COL CONTESTO		sì
	SERVIZI CONTIGUI	-	
	CAPOLUOGO / FRAZIONE	Bagnatica	
	AMBITO TERRITORIALE	Denominazione dell'ambito di appartenenza. Tali ambiti sono stati definiti ad hoc per il Piano dei Servizi	
	BACINO D'UTENZA	Q	
GESTIONE	CAPACITA' STRUTTURA (*)	30	
	N. UTENTI (*)	-	
	REGIME DI GESTIONE	PU	
	CONVENZIONE CON ENTE PUBBLICO	-	
	PROPRIETA' IMMOBILE	-	
	SCADENZA LOCAZIONE	-	
ACCESSIBILITA'	N. POSTI AUTO IN CONTIGUITA'	-	
	TRASPORTO PUBBLICO O CONVENZIONATO	No	
	BARRIERE ARCHITETTONICHE ESTERNE ALLA STRUTTURA	-	
	OPERE PREVISTE PER FAVORIRE L'ACCESSIBILITA'	No	
FRUIBILITA'	BARRIERE ARCHITETTONICHE	No	
	STRUTTURE CONNESSE AL SERVIZIO	-	
	SUPERFICIE DEL SERVIZIO (Slp A)	-	
	N. PIANI	PT	
	SUPERFICIE delle STRUTTURE CONNESSE (Slp B)	-	
	N. PIANI DELLE STRUTTURE CONNESSE	-	
	STATO DI CONSERVAZIONE	Buono	
	CONDIZIONI DI AGIBILITA'	-	
	ORARI DI APERTURA	-	
SERVIZI AGGIUNTIVI	-		
Note	CRITICITA'	-	
INDICATORI DI QUALITA' A	FATTORI FISICO-NATURALI esistenza di dispositivi di protezione della natura e della biodiversità	Descrizione	Bilancio di Qualità (+) - (0) - (-)

	FATTORI DI QUALITA' ESTETICO FORMALE scadente - accettabile - buona		
	FATTORI DI QUALITA' ENERGETICA DEGLI EDIFICI esistenza di dispositivi di risparmio energetico (sino)		
	ciclo dell'acqua		
	teleriscaldamento		
	pannelli solari		
	FATTORI DI SALUBRITA' DEGLI AMBIENTI utilizzo materiali a bassa emissività		
	FATTORI INERENTI L'INQUINAMENTO ATMOSFERICO E MICROCLIMA URBANO esistenza di dispositivi atti a promuovere la produzione di energia da fonti rinnovabili, la diminuzione termica e l'implemento del trasporto pubblico		
	FATTORI INERENTI L'INQUINAMENTO ACUSTICO ED ELETTROMAGNETISMO esistenza di dispositivi atti a garantire la qualità acustica e il controllo dall'esposizione elettromagnetica	Non ha esposizione elettromagnetica	
	FATTORI INERENTI L'IMPATTO SULLA MOBILITA' esistenza di dispositivi in grado di mettere in relazione il servizio ed il sistema della mobilità.		
	FATTORI INERENTI LA SICUREZZA URBANA compresenza di esercizi ed attività durante l'orario di apertura della struttura illuminazione adeguata disposizione del verde e delle alberature volti a rendere sicuri (strutturalmente e percettivamente) gli ambiti di percorrenza esistenza di androni ed ingressi degli edifici illuminati e sorvegliati parcheggi illuminati	Parcheggio adeguatamente illuminato	
	CERTIFICAZIONI DI QUALITA' EMESSE DA SOCIETA' ACCREDITATE (indicare soggetto certificatore, tipo e data di ottenimento)		
	TOTALE SUPERFICIE SERVIZIO (TS)	164 mq	
INDICI DI SINTESI	FATTORE DI QUALITA' (FO) (Sommatoria Bilancio di Qualità)	164 mq *1= 164 mq	



Parceggio di via Portico

IDENTIFICAZIONE

SETTORE	MOBILITA' E SOSTA
TIPOLOGIA	Parceggio
INDIRIZZO	Via Portico
FRAZIONE	Bagnatica
N. SEZIONE DI CENSIMENTO	2
VALENZA	Comunale
LIVELLO	II
EROGATORE DI SERVIZI	Si

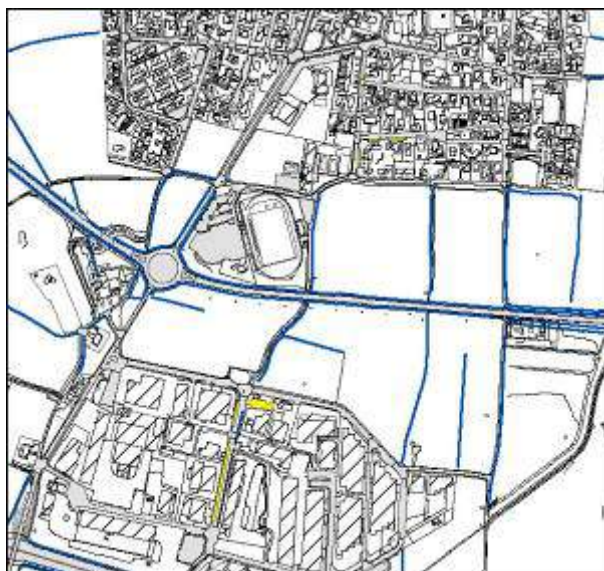
INVIO QUESTIONARI

OFFERTA

INQUADRAMENTO



CARTA TECNICA COMUNALE



DOCUMENTAZIONE FOTOGRAFICA



ORTOFOTO



TABELLA RILIEVO OFFERTA

sezione	Nome del campo	Elementi Descrittivi	
IDENTIFICAZIONE	DENOMINAZIONE	Parcheggio di via Portico	
	ID	49-22	
	GRUPPO DI SERVIZIO	Mobilità e sosta	
	TIPOLOGIA DI SERVIZIO	Parcheggio	
	INTERESSE	Urbano	
	INDIRIZZO	Via Portico	
	INDIRIZZO WEB	-	
	FOGLIO	-	
	MAPPALE SUB	-	
LOCALIZZAZIONE	COMPATIBILITA' CON LE FUNZIONI AL CONTORNO	C (I: incoerente - P: parzialmente coerente -C: coerente)	
	INTEGRAZIONE COL CONTESTO		sì
	SERVIZI CONTIGUI	Parco di via dei Mille, centro sportivo, campo di calcio, piattaforma ecologica	
	CAPOLUOGO / FRAZIONE	Bagnatica	
	AMBITO TERRITORIALE	Denominazione dell'ambito di appartenenza. Tali ambiti sono stati definiti ad hoc per il Piano dei Servizi	
	BACINO D'UTENZA	Q - C	
GESTIONE	CAPACITA' STRUTTURA (*)	78	
	N. UTENTI (*)	-	
	REGIME DI GESTIONE	PU	
	CONVENZIONE CON ENTE PUBBLICO	-	
	PROPRIETA' IMMOBILE	-	
	SCADENZA LOCAZIONE	-	
ACCESSIBILITA'	N. POSTI AUTO IN CONTIGUITA'	-	
	TRASPORTO PUBBLICO O CONVENZIONATO	No	
	BARRIERE ARCHITETTONICHE ESTERNE ALLA STRUTTURA	-	
	OPERE PREVISTE PER FAVORIRE L'ACCESSIBILITA'	No	
FRUIBILITA'	BARRIERE ARCHITETTONICHE	No	
	STRUTTURE CONNESSE AL SERVIZIO	-	
	SUPERFICIE DEL SERVIZIO (Slp A)	-	
	N. PIANI	PT	
	SUPERFICIE delle STRUTTURE CONNESSE (Slp B)	-	
	N. PIANI DELLE STRUTTURE CONNESSE	-	
	STATO DI CONSERVAZIONE	Buono	
	CONDIZIONI DI AGIBILITA'	-	
	ORARI DI APERTURA	-	
	SERVIZI AGGIUNTIVI	-	
Note	CRITICITA'	-	
INDICATORI DI QUALITA'	FATTORI FISICO-NATURALI esistenza di dispositivi di protezione della natura e della biodiversità	Descrizione	Bilancio di Qualità (+) - (0) - (-)

	FATTORI DI QUALITA' ESTETICO FORMALE scadente - accettabile - buona		
	FATTORI DI QUALITA' ENERGETICA DEGLI EDIFICI esistenza di dispositivi di risparmio energetico (sino)		
	ciclo dell'acqua		
	teleriscaldamento		
	pannelli solari		
	FATTORI DI SALUBRITA' DEGLI AMBIENTI utilizzo materiali a bassa emissività		
	FATTORI INERENTI L'INQUINAMENTO ATMOSFERICO E MICROCLIMA URBANO esistenza di dispositivi atti a promuovere la produzione di energia da fonti rinnovabili, la diminuzione termica e l'implemento del trasporto pubblico		
	FATTORI INERENTI L'INQUINAMENTO ACUSTICO ED ELETTROMAGNETISMO esistenza di dispositivi atti a garantire la qualità acustica e il controllo dall'esposizione elettromagnetica	Non ha esposizione elettromagnetica	
	FATTORI INERENTI L'IMPATTO SULLA MOBILITA' esistenza di dispositivi in grado di mettere in relazione il servizio ed il sistema della mobilità.		
	FATTORI INERENTI LA SICUREZZA URBANA compresenza di esercizi ed attività durante l'orario di apertura della struttura illuminazione adeguata disposizione del verde e delle alberature volti a rendere sicuri (strutturalmente e percettivamente) gli ambiti di percorrenza esistenza di androni ed ingressi degli edifici illuminati e sorvegliati parcheggi illuminati	Parcheggio adeguatamente illuminato	
	CERTIFICAZIONI DI QUALITA' EMESSE DA SOCIETA' ACCREDITATE (indicare soggetto certificatore, tipo e data di ottenimento)		
	TOTALE SUPERFICIE SERVIZIO (TS)	2283 mq	
INDICI DI SINTESI	FATTORE DI QUALITA' (FO) (Sommatoria Bilancio di Qualità)	2283 mq *1= 2283 mq	



Parcheggio di via Cavalieri di V. Veneto

IDENTIFICAZIONE

SETTORE	MOBILITA' E SOSTA
TIPOLOGIA	Parcheggio
INDIRIZZO	Via Cavalieri di V. Veneto
FRAZIONE	Bagnatica
N. SEZIONE DI CENSIMENTO	2
VALENZA	Comunale
LIVELLO	II
EROGATORE DI SERVIZI	Si

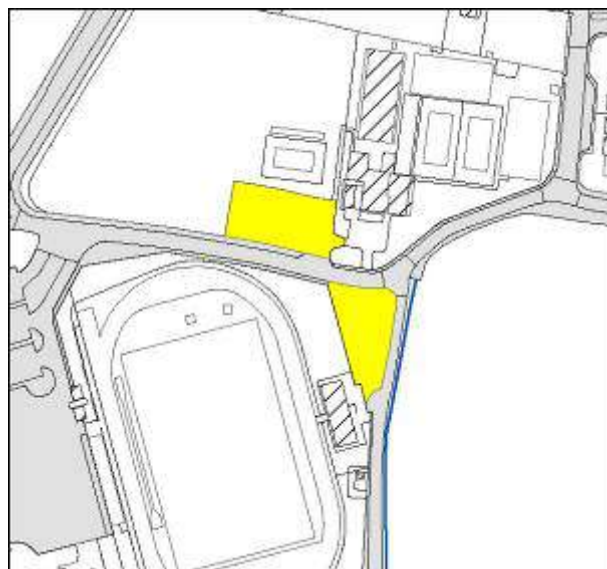
INVIO QUESTIONARI

OFFERTA

INQUADRAMENTO



CARTA TECNICA COMUNALE



DOCUMENTAZIONE FOTOGRAFICA



ORTOFOTO



TABELLA RILIEVO OFFERTA

sezione	Nome del campo	Elementi Descrittivi	
IDENTIFICAZIONE	DENOMINAZIONE	Parcheggio di via Cavalieri di V. Veneto	
	ID	49-23	
	GRUPPO DI SERVIZIO	Mobilità e sosta	
	TIPOLOGIA DI SERVIZIO	Parcheggio	
	INTERESSE	Urbano	
	INDIRIZZO	Via Cavalieri di V. Veneto	
	INDIRIZZO WEB	-	
	FOGLIO	-	
	MAPPALE SUB	-	
LOCALIZZAZIONE	COMPATIBILITA' CON LE FUNZIONI AL CONTORNO	C (I: incoerente - P: parzialmente coerente -C: coerente)	
	INTEGRAZIONE COL CONTESTO		si
	SERVIZI CONTIGUI	Campo di calcio, centro sportivo	
	CAPOLUOGO / FRAZIONE	Bagnatica	
	AMBITO TERRITORIALE	Denominazione dell'ambito di appartenenza. Tali ambiti sono stati definiti ad hoc per il Piano dei Servizi	
	BACINO D'UTENZA	Q - C	
GESTIONE	CAPACITA' STRUTTURA (*)	36	
	N. UTENTI (*)	-	
	REGIME DI GESTIONE	PU	
	CONVENZIONE CON ENTE PUBBLICO	-	
	PROPRIETA' IMMOBILE	-	
	SCADENZA LOCAZIONE	-	
ACCESSIBILITA'	N. POSTI AUTO IN CONTIGUITA'	-	
	TRASPORTO PUBBLICO O CONVENZIONATO	No	
	BARRIERE ARCHITETTONICHE ESTERNE ALLA STRUTTURA	-	
	OPERE PREVISTE PER FAVORIRE L'ACCESSIBILITA'	No	
FRUIBILITA'	BARRIERE ARCHITETTONICHE	No	
	STRUTTURE CONNESSE AL SERVIZIO	-	
	SUPERFICIE DEL SERVIZIO (Slp A)	-	
	N. PIANI	PT	
	SUPERFICIE delle STRUTTURE CONNESSE (Slp B)	-	
	N. PIANI DELLE STRUTTURE CONNESSE	-	
	STATO DI CONSERVAZIONE	Buono (per la quota esistente) - insufficiente (per la quota oggetto di manutenzione straordinaria)	
	CONDIZIONI DI AGIBILITA'	-	
	ORARI DI APERTURA	-	
SERVIZI AGGIUNTIVI	-		
Note	CRITICITA'	Quota di parcheggio lato campo di calcio in previsione di manutenzione straordinaria (realizzazione pavimentazione, illuminazione, cordolature, marciapiedi, reti smaltimento ed illuminazione)	
INDICATORI DI QUALITA' A	FATTORI FISICO-NATURALI esistenza di dispositivi di protezione della natura e della biodiversità	Descrizione	Bilancio di Qualità (+) - (0) - (-)

	FATTORI DI QUALITA' ESTETICO FORMALE scadente - accettabile - buona		
	FATTORI DI QUALITA' ENERGETICA DEGLI EDIFICI esistenza di dispositivi di risparmio energetico (sino)		
	ciclo dell'acqua		
	teleriscaldamento		
	pannelli solari		
	FATTORI DI SALUBRITA' DEGLI AMBIENTI utilizzo materiali a bassa emissività		
	FATTORI INERENTI L'INQUINAMENTO ATMOSFERICO E MICROCLIMA URBANO esistenza di dispositivi atti a promuovere la produzione di energia da fonti rinnovabili, la diminuzione termica e l'implemento del trasporto pubblico		
	FATTORI INERENTI L'INQUINAMENTO ACUSTICO ED ELETTROMAGNETISMO esistenza di dispositivi atti a garantire la qualità acustica e il controllo dall'esposizione elettromagnetica	Non ha esposizione elettromagnetica	
	FATTORI INERENTI L'IMPATTO SULLA MOBILITA' esistenza di dispositivi in grado di mettere in relazione il servizio ed il sistema della mobilità.	Vicinanza ciclopista	
	FATTORI INERENTI LA SICUREZZA URBANA compresenza di esercizi ed attività durante l'orario di apertura della struttura illuminazione adeguata disposizione del verde e delle alberature volti a rendere sicuri (strutturalmente e percettivamente) gli ambiti di percorrenza esistenza di androni ed ingressi degli edifici illuminati e sorvegliati parcheggi illuminati	Per la quota esistente: disposizione del verde e delle alberature volti a rendere sicuri (strutturalmente e percettivamente) gli ambiti di percorrenza. Parcheggio adeguatamente illuminato	
	CERTIFICAZIONI DI QUALITA' EMESSE DA SOCIETA' ACCREDITATE (indicare soggetto certificatore, tipo e data di ottenimento)		
	TOTALE SUPERFICIE SERVIZIO (TS)	2402 mq	
INDICI DI SINTESI	FATTORE DI QUALITA' (FO) (Sommatoria Bilancio di Qualità)	2402 mq *1= 2402 mq	



Parceggio di via Verne

IDENTIFICAZIONE

SETTORE	MOBILITA' E SOSTA
TIPOLOGIA	Parceggio
INDIRIZZO	Via verne
FRAZIONE	Bagnatica
N. SEZIONE DI CENSIMENTO	2
VALENZA	Comunale
LIVELLO	II
EROGATORE DI SERVIZI	Si

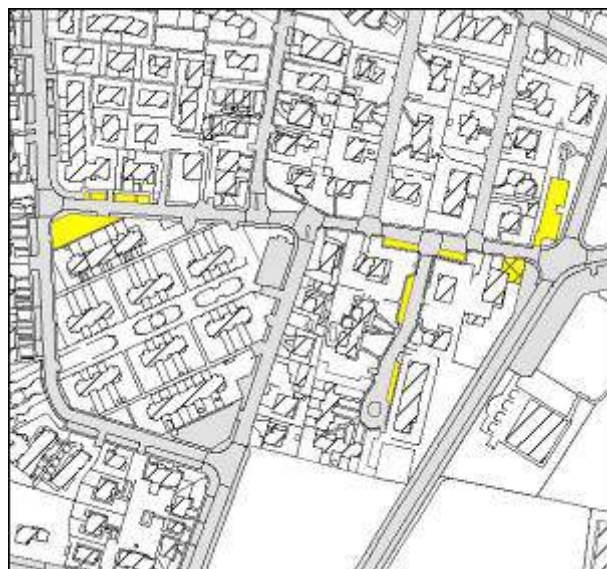
INVIO QUESTIONARI

OFFERTA

INQUADRAMENTO



CARTA TECNICA COMUNALE



DOCUMENTAZIONE FOTOGRAFICA



ORTOFOTO



TABELLA RILIEVO OFFERTA

sezione	Nome del campo	Elementi Descrittivi	
IDENTIFICAZIONE	DENOMINAZIONE	Parcheggio di via Verne	
	ID	49-24	
	GRUPPO DI SERVIZIO	Mobilità e sosta	
	TIPOLOGIA DI SERVIZIO	Parcheggio	
	INTERESSE	Urbano	
	INDIRIZZO	Via Verne	
	INDIRIZZO WEB	-	
	FOGLIO	-	
	MAPPAL	-	
LOCALIZZAZIONE	COMPATIBILITA' CON LE FUNZIONI AL CONTORNO	C (I: incoerente - P: parzialmente coerente -C: coerente)	
	INTEGRAZIONE COL CONTESTO		sì
	SERVIZI CONTIGUI	Parco di via Verne, parco di via dei Mille, parco di via Isolabella, scuola media	
	CAPOLUOGO / FRAZIONE	Bagnatica	
	AMBITO TERRITORIALE	Denominazione dell'ambito di appartenenza. Tali ambiti sono stati definiti ad hoc per il Piano dei Servizi	
	BACINO D'UTENZA	Q - C	
GESTIONE	CAPACITA' STRUTTURA (*)	93	
	N. UTENTI (*)	-	
	REGIME DI GESTIONE	PU/PR	
	CONVENZIONE CON ENTE PUBBLICO	-	
	PROPRIETA' IMMOBILE	-	
	SCADENZA LOCAZIONE	-	
ACCESSIBILITA'	N. POSTI AUTO IN CONTIGUITA'	-	
	TRASPORTO PUBBLICO O CONVENZIONATO	No	
	BARRIERE ARCHITETTONICHE ESTERNE ALLA STRUTTURA	-	
	OPERE PREVISTE PER FAVORIRE L'ACCESSIBILITA'	No	
FRUIBILITA'	BARRIERE ARCHITETTONICHE	No	
	STRUTTURE CONNESSE AL SERVIZIO	-	
	SUPERFICIE DEL SERVIZIO (Slp A)	-	
	N. PIANI	PT	
	SUPERFICIE delle STRUTTURE CONNESSE (Slp B)	-	
	N. PIANI DELLE STRUTTURE CONNESSE	-	
	STATO DI CONSERVAZIONE	Buono	
	CONDIZIONI DI AGIBILITA'	-	
	ORARI DI APERTURA	-	
SERVIZI AGGIUNTIVI	-		
Note	CRITICITA'	-	
INDICATORI DI QUALITA'	FATTORI FISICO-NATURALI esistenza di dispositivi di protezione della natura e della biodiversità	Descrizione	Bilancio di Qualità (+) - (0) - (-)

	FATTORI DI QUALITA' ESTETICO FORMALE scadente - accettabile - buona		
	FATTORI DI QUALITA' ENERGETICA DEGLI EDIFICI esistenza di dispositivi di risparmio energetico (sino)		
	ciclo dell'acqua		
	teleriscaldamento		
	pannelli solari		
	FATTORI DI SALUBRITA' DEGLI AMBIENTI utilizzo materiali a bassa emissività		
	FATTORI INERENTI L'INQUINAMENTO ATMOSFERICO E MICROCLIMA URBANO esistenza di dispositivi atti a promuovere la produzione di energia da fonti rinnovabili, la diminuzione termica e l'implemento del trasporto pubblico		
	FATTORI INERENTI L'INQUINAMENTO ACUSTICO ED ELETTROMAGNETISMO esistenza di dispositivi atti a garantire la qualità acustica e il controllo dall'esposizione elettromagnetica	Non ha esposizione elettromagnetica	
	FATTORI INERENTI L'IMPATTO SULLA MOBILITA' esistenza di dispositivi in grado di mettere in relazione il servizio ed il sistema della mobilità.		
	FATTORI INERENTI LA SICUREZZA URBANA compresenza di esercizi ed attività durante l'orario di apertura della struttura illuminazione adeguata disposizione del verde e delle alberature volti a rendere sicuri (strutturalmente e percettivamente) gli ambiti di percorrenza esistenza di androni ed ingressi degli edifici illuminati e sorvegliati parcheggi illuminati	Disposizione del verde e delle alberature volti a rendere sicuri (strutturalmente e percettivamente) gli ambiti di percorrenza. Parcheggio adeguatamente illuminato	
	CERTIFICAZIONI DI QUALITA' EMESSE DA SOCIETA' ACCREDITATE (indicare soggetto certificatore, tipo e data di ottenimento)		
INDICI DI SINTESI	TOTALE SUPERFICIE SERVIZIO (TS)	1835 mq	
	FATTORE DI QUALITA' (FO) (Sommatoria Bilancio di Qualità)	1835 mq *1= 1835 mq	



Parceggio di via Pascoli

IDENTIFICAZIONE

SETTORE	MOBILITA' E SOSTA
TIPOLOGIA	Parceggio
INDIRIZZO	Via Pascoli
FRAZIONE	Bagnatica
N. SEZIONE DI CENSIMENTO	2
VALENZA	Comunale
LIVELLO	II
EROGATORE DI SERVIZI	Si

INVIO QUESTIONARI

OFFERTA

INQUADRAMENTO



CARTA TECNICA COMUNALE



DOCUMENTAZIONE FOTOGRAFICA



ORTOFOTO



TABELLA RILIEVO OFFERTA

sezione	Nome del campo	Elementi Descrittivi	
IDENTIFICAZIONE	DENOMINAZIONE	Parcheggio di via Pascoli	
	ID	49-25	
	GRUPPO DI SERVIZIO	Mobilità e sosta	
	TIPOLOGIA DI SERVIZIO	Parcheggio	
	INTERESSE	Urbano	
	INDIRIZZO	Via Pascoli	
	INDIRIZZO WEB	-	
	FOGLIO	-	
	MAPPALE SUB	-	
LOCALIZZAZIONE	COMPATIBILITA' CON LE FUNZIONI AL CONTORNO	C (I: incoerente - P: parzialmente coerente -C: coerente)	
	INTEGRAZIONE COL CONTESTO		sì
	SERVIZI CONTIGUI	Cimitero di Bagnatica	
	CAPOLUOGO / FRAZIONE	Bagnatica	
	AMBITO TERRITORIALE	Denominazione dell'ambito di appartenenza. Tali ambiti sono stati definiti ad hoc per il Piano dei Servizi	
	BACINO D'UTENZA	Q - C	
GESTIONE	CAPACITA' STRUTTURA (*)	78	
	N. UTENTI (*)	-	
	REGIME DI GESTIONE	PU	
	CONVENZIONE CON ENTE PUBBLICO	-	
	PROPRIETA' IMMOBILE	-	
	SCADENZA LOCAZIONE	-	
ACCESSIBILITA'	N. POSTI AUTO IN CONTIGUITA'	-	
	TRASPORTO PUBBLICO O CONVENZIONATO	No	
	BARRIERE ARCHITETTONICHE ESTERNE ALLA STRUTTURA	-	
	OPERE PREVISTE PER FAVORIRE L'ACCESSIBILITA'	No	
FRUIBILITA'	BARRIERE ARCHITETTONICHE	No	
	STRUTTURE CONNESSE AL SERVIZIO	-	
	SUPERFICIE DEL SERVIZIO (Slp A)	-	
	N. PIANI	PT	
	SUPERFICIE delle STRUTTURE CONNESSE (Slp B)	-	
	N. PIANI DELLE STRUTTURE CONNESSE	-	
	STATO DI CONSERVAZIONE	Buono	
	CONDIZIONI DI AGIBILITA'	-	
	ORARI DI APERTURA	-	
SERVIZI AGGIUNTIVI	-		
Note	CRITICITA'		
INDICATORI DI QUALITA' A	FATTORI FISICO-NATURALI esistenza di dispositivi di protezione della natura e della biodiversità	Descrizione	Bilancio di Qualità (+) - (0) - (-)

	FATTORI DI QUALITA' ESTETICO FORMALE scadente - accettabile - buona		
	FATTORI DI QUALITA' ENERGETICA DEGLI EDIFICI esistenza di dispositivi di risparmio energetico (sino)		
	ciclo dell'acqua		
	teleriscaldamento		
	pannelli solari		
	FATTORI DI SALUBRITA' DEGLI AMBIENTI utilizzo materiali a bassa emissività		
	FATTORI INERENTI L'INQUINAMENTO ATMOSFERICO E MICROCLIMA URBANO esistenza di dispositivi atti a promuovere la produzione di energia da fonti rinnovabili, la diminuzione termica e l'implemento del trasporto pubblico		
	FATTORI INERENTI L'INQUINAMENTO ACUSTICO ED ELETTROMAGNETISMO esistenza di dispositivi atti a garantire la qualità acustica e il controllo dall'esposizione elettromagnetica	Non ha esposizione elettromagnetica	
	FATTORI INERENTI L'IMPATTO SULLA MOBILITA' esistenza di dispositivi in grado di mettere in relazione il servizio ed il sistema della mobilità.		
	FATTORI INERENTI LA SICUREZZA URBANA compresenza di esercizi ed attività durante l'orario di apertura della struttura illuminazione adeguata disposizione del verde e delle alberature volti a rendere sicuri (strutturalmente e percettivamente) gli ambiti di percorrenza esistenza di androni ed ingressi degli edifici illuminati e sorvegliati parcheggi illuminati	Disposizione del verde e delle alberature volti a rendere sicuri (strutturalmente e percettivamente) gli ambiti di percorrenza. Parcheggio adeguatamente illuminato	
	CERTIFICAZIONI DI QUALITA' EMESSE DA SOCIETA' ACCREDITATE (indicare soggetto certificatore, tipo e data di ottenimento)		
	TOTALE SUPERFICIE SERVIZIO (TS)	1480 mq	
INDICI DI SINTESI	FATTORE DI QUALITA' (FQ) (Sommatoria Bilancio di Qualità)	1480 mq *1= 1480 mq	



Parceggio di via Isolabella

IDENTIFICAZIONE

SETTORE	MOBILITA' E SOSTA
TIPOLOGIA	Parceggio
INDIRIZZO	Via Isolabella
FRAZIONE	Bagnatica
N. SEZIONE DI CENSIMENTO	2
VALENZA	Comunale
LIVELLO	II
EROGATORE DI SERVIZI	Si

INVIO QUESTIONARI

OFFERTA

INQUADRAMENTO



CARTA TECNICA COMUNALE



DOCUMENTAZIONE FOTOGRAFICA



ORTOFOTO



TABELLA RILIEVO OFFERTA

sezione	Nome del campo	Elementi Descrittivi	
IDENTIFICAZIONE	DENOMINAZIONE	Parcheggio di via Isolabella	
	ID	49-26	
	GRUPPO DI SERVIZIO	Mobilità e sosta	
	TIPOLOGIA DI SERVIZIO	Parcheggio	
	INTERESSE	Urbano	
	INDIRIZZO	Via Isolabella	
	INDIRIZZO WEB	-	
	FOGLIO	-	
	MAPPALE SUB	-	
LOCALIZZAZIONE	COMPATIBILITA' CON LE FUNZIONI AL CONTORNO	C (I: incoerente - P: parzialmente coerente -C: coerente)	
	INTEGRAZIONE COL CONTESTO		si
	SERVIZI CONTIGUI	Parco di via Isolabella	
	CAPOLUOGO / FRAZIONE	Bagnatica	
	AMBITO TERRITORIALE	Denominazione dell'ambito di appartenenza. Tali ambiti sono stati definiti ad hoc per il Piano dei Servizi	
	BACINO D'UTENZA	Q	
GESTIONE	CAPACITA' STRUTTURA (*)	115	
	N. UTENTI (*)	-	
	REGIME DI GESTIONE	PU	
	CONVENZIONE CON ENTE PUBBLICO	-	
	PROPRIETA' IMMOBILE	-	
	SCADENZA LOCAZIONE	-	
ACCESSIBILITA'	N. POSTI AUTO IN CONTIGUITA'	-	
	TRASPORTO PUBBLICO O CONVENZIONATO	No	
	BARRIERE ARCHITETTONICHE ESTERNE ALLA STRUTTURA	-	
	OPERE PREVISTE PER FAVORIRE L'ACCESSIBILITA'	No	
FRUIBILITA'	BARRIERE ARCHITETTONICHE	No	
	STRUTTURE CONNESSE AL SERVIZIO	-	
	SUPERFICIE DEL SERVIZIO (Slp A)	-	
	N. PIANI	PT	
	SUPERFICIE delle STRUTTURE CONNESSE (Slp B)	-	
	N. PIANI DELLE STRUTTURE CONNESSE	-	
	STATO DI CONSERVAZIONE	Buono	
	CONDIZIONI DI AGIBILITA'	-	
	ORARI DI APERTURA	-	
SERVIZI AGGIUNTIVI	-		
Note	CRITICITA'	-	
INDICATORI DI QUALITA' A	FATTORI FISICO-NATURALI esistenza di dispositivi di protezione della natura e della biodiversità	Descrizione	Bilancio di Qualità (+) - (0) - (-)

	FATTORI DI QUALITA' ESTETICO FORMALE scadente - accettabile - buona		
	FATTORI DI QUALITA' ENERGETICA DEGLI EDIFICI esistenza di dispositivi di risparmio energetico (sino)		
	ciclo dell'acqua		
	teleriscaldamento		
	pannelli solari		
	FATTORI DI SALUBRITA' DEGLI AMBIENTI utilizzo materiali a bassa emissività		
	FATTORI INERENTI L'INQUINAMENTO ATMOSFERICO E MICROCLIMA URBANO esistenza di dispositivi atti a promuovere la produzione di energia da fonti rinnovabili, la diminuzione termica e l'implemento del trasporto pubblico		
	FATTORI INERENTI L'INQUINAMENTO ACUSTICO ED ELETTROMAGNETISMO esistenza di dispositivi atti a garantire la qualità acustica e il controllo dall'esposizione elettromagnetica	Non ha esposizione elettromagnetica	
	FATTORI INERENTI L'IMPATTO SULLA MOBILITA' esistenza di dispositivi in grado di mettere in relazione il servizio ed il sistema della mobilità.		
	FATTORI INERENTI LA SICUREZZA URBANA compresenza di esercizi ed attività durante l'orario di apertura della struttura illuminazione adeguata disposizione del verde e delle alberature volti a rendere sicuri (strutturalmente e percettivamente) gli ambiti di percorrenza esistenza di androni ed ingressi degli edifici illuminati e sorvegliati parcheggi illuminati	Disposizione del verde e delle alberature volti a rendere sicuri (strutturalmente e percettivamente) gli ambiti di percorrenza. Parcheggio adeguatamente illuminato	
	CERTIFICAZIONI DI QUALITA' EMESSE DA SOCIETA' ACCREDITATE (indicare soggetto certificatore, tipo e data di ottenimento)		
INDICI DI SINTESI	TOTALE SUPERFICIE SERVIZIO (TS)	2436 mq	
	FATTORE DI QUALITA' (FO) (Sommatoria Bilancio di Qualità)	2436 mq *1= 2436 mq	



Parceggio di via Foscolo

IDENTIFICAZIONE

SETTORE	MOBILITA' E SOSTA
TIPOLOGIA	Parceggio
INDIRIZZO	Via Foscolo
FRAZIONE	Bagnatica
N. SEZIONE DI CENSIMENTO	2
VALENZA	Comunale
LIVELLO	II
EROGATORE DI SERVIZI	Si

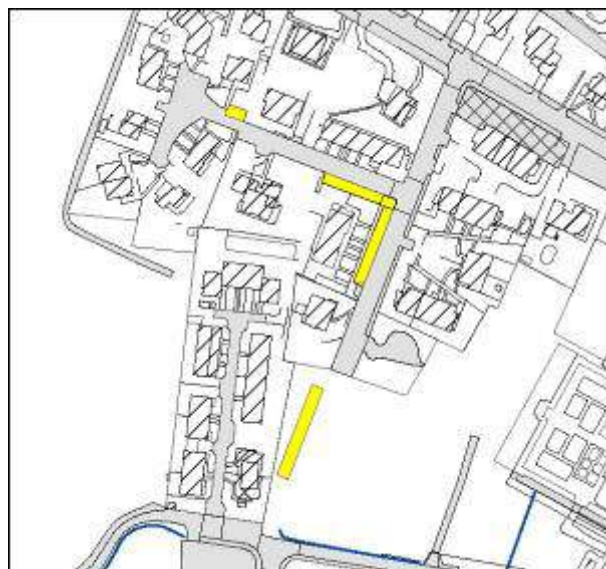
INVIO QUESTIONARI

OFFERTA

INQUADRAMENTO



CARTA TECNICA COMUNALE



DOCUMENTAZIONE FOTOGRAFICA



ORTOFOTO



TABELLA RILIEVO OFFERTA

sezione	Nome del campo	Elementi Descrittivi	
IDENTIFICAZIONE	DENOMINAZIONE	Parcheggio di via Foscolo	
	ID	49-27	
	GRUPPO DI SERVIZIO	Mobilità e sosta	
	TIPOLOGIA DI SERVIZIO	Parcheggio	
	INTERESSE	Urbano	
	INDIRIZZO	Via Foscolo	
	INDIRIZZO WEB	-	
	FOGLIO	-	
	MAPPALE SUB	-	
LOCALIZZAZIONE	COMPATIBILITA' CON LE FUNZIONI AL CONTORNO	C (I: incoerente - P: parzialmente coerente -C: coerente)	
	INTEGRAZIONE COL CONTESTO		sì
	SERVIZI CONTIGUI	-	
	CAPOLUOGO / FRAZIONE	Bagnatica	
	AMBITO TERRITORIALE	Denominazione dell'ambito di appartenenza. Tali ambiti sono stati definiti ad hoc per il Piano dei Servizi	
	BACINO D'UTENZA	Q	
GESTIONE	CAPACITA' STRUTTURA (*)	25	
	N. UTENTI (*)	-	
	REGIME DI GESTIONE	PU	
	CONVENZIONE CON ENTE PUBBLICO	-	
	PROPRIETA' IMMOBILE	-	
	SCADENZA LOCAZIONE	-	
ACCESSIBILITA'	N. POSTI AUTO IN CONTIGUITA'	-	
	TRASPORTO PUBBLICO O CONVENZIONATO	No	
	BARRIERE ARCHITETTONICHE ESTERNE ALLA STRUTTURA	-	
	OPERE PREVISTE PER FAVORIRE L'ACCESSIBILITA'	No	
FRUIBILITA'	BARRIERE ARCHITETTONICHE	No	
	STRUTTURE CONNESSE AL SERVIZIO	-	
	SUPERFICIE DEL SERVIZIO (Slp A)	-	
	N. PIANI	PT	
	SUPERFICIE delle STRUTTURE CONNESSE (Slp B)	-	
	N. PIANI DELLE STRUTTURE CONNESSE	-	
	STATO DI CONSERVAZIONE	Buono	
	CONDIZIONI DI AGIBILITA'	-	
	ORARI DI APERTURA	-	
SERVIZI AGGIUNTIVI	-		
Note	CRITICITA'	-	
INDICATORI DI QUALITA' A	FATTORI FISICO-NATURALI esistenza di dispositivi di protezione della natura e della biodiversità	Descrizione	Bilancio di Qualità (+) - (0) - (-)

	FATTORI DI QUALITA' ESTETICO FORMALE scadente - accettabile - buona		
	FATTORI DI QUALITA' ENERGETICA DEGLI EDIFICI esistenza di dispositivi di risparmio energetico (sino)		
	ciclo dell'acqua		
	teleriscaldamento		
	pannelli solari		
	FATTORI DI SALUBRITA' DEGLI AMBIENTI utilizzo materiali a bassa emissività		
	FATTORI INERENTI L'INQUINAMENTO ATMOSFERICO E MICROCLIMA URBANO esistenza di dispositivi atti a promuovere la produzione di energia da fonti rinnovabili, la diminuzione termica e l'implemento del trasporto pubblico		
	FATTORI INERENTI L'INQUINAMENTO ACUSTICO ED ELETTROMAGNETISMO esistenza di dispositivi atti a garantire la qualità acustica e il controllo dall'esposizione elettromagnetica	Non ha esposizione elettromagnetica	
	FATTORI INERENTI L'IMPATTO SULLA MOBILITA' esistenza di dispositivi in grado di mettere in relazione il servizio ed il sistema della mobilità.		
	FATTORI INERENTI LA SICUREZZA URBANA compresenza di esercizi ed attività durante l'orario di apertura della struttura illuminazione adeguata disposizione del verde e delle alberature volti a rendere sicuri (strutturalmente e percettivamente) gli ambiti di percorrenza esistenza di androni ed ingressi degli edifici illuminati e sorvegliati parcheggi illuminati	Parcheggio adeguatamente illuminato	
	CERTIFICAZIONI DI QUALITA' EMESSE DA SOCIETA' ACCREDITATE (indicare soggetto certificatore, tipo e data di ottenimento)		
	TOTALE SUPERFICIE SERVIZIO (TS)	652 mq	
INDICI DI SINTESI	FATTORE DI QUALITA' (FQ) (Sommatoria Bilancio di Qualità) 652	652 mq *1= 652 mq	



Parceggio di Piazzale Manifestazioni e Fiere

IDENTIFICAZIONE

SETTORE	MOBILITA' E SOSTA
TIPOLOGIA	Parceggio
INDIRIZZO	Piazzale Manifestazioni e Fiere
FRAZIONE	Bagnatica
N. SEZIONE DI CENSIMENTO	2
VALENZA	Comunale
LIVELLO	II
EROGATORE DI SERVIZI	Si

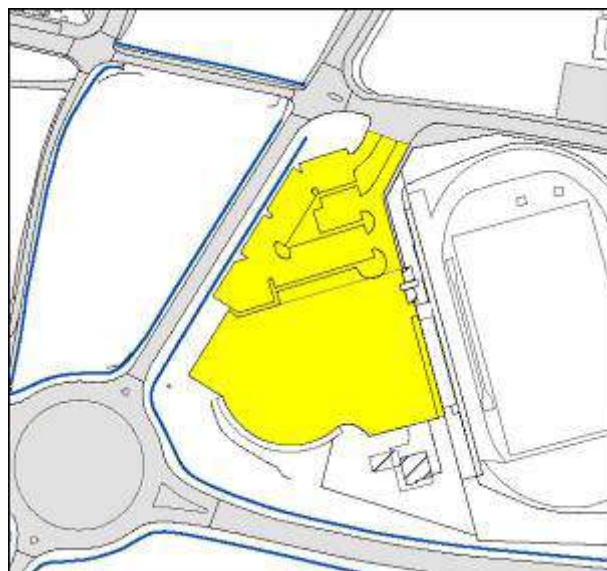
INVIO QUESTIONARI

OFFERTA

INQUADRAMENTO



CARTA TECNICA COMUNALE



DOCUMENTAZIONE FOTOGRAFICA



ORTOFOTO



TABELLA RILIEVO OFFERTA

sezione	Nome del campo	Elementi Descrittivi	
IDENTIFICAZIONE	DENOMINAZIONE	Parcheggio di Piazzale Manifestazioni e Fiere	
	ID	49-28	
	GRUPPO DI SERVIZIO	Mobilità e sosta	
	TIPOLOGIA DI SERVIZIO	Parcheggio	
	INTERESSE	Urbano / Territoriale	
	INDIRIZZO	ViaPiazzale manifestazione e fiere	
	INDIRIZZO WEB	-	
	FOGLIO	-	
	MAPPALE SUB	-	
LOCALIZZAZIONE	COMPATIBILITA' CON LE FUNZIONI AL CONTORNO	C (I: incoerente - P: parzialmente coerente -C: coerente)	
	INTEGRAZIONE COL CONTESTO		si
	SERVIZI CONTIGUI	Mercato comunale, manifestazioni varie (feste, concerti, ...)	
	CAPOLUOGO / FRAZIONE	Bagnatica	
	AMBITO TERRITORIALE	Denominazione dell'ambito di appartenenza. Tali ambiti sono stati definiti ad hoc per il Piano dei Servizi	
	BACINO D'UTENZA	Q - C - P	
GESTIONE	CAPACITA' STRUTTURA (*)	70	
	N. UTENTI (*)	-	
	REGIME DI GESTIONE	PU	
	CONVENZIONE CON ENTE PUBBLICO	-	
	PROPRIETA' IMMOBILE	-	
	SCADENZA LOCAZIONE	-	
ACCESSIBILITA'	N. POSTI AUTO IN CONTIGUITA'	-	
	TRASPORTO PUBBLICO O CONVENZIONATO	Si (convenzionato per trasporto mercato comunale)	
	BARRIERE ARCHITETTONICHE ESTERNE ALLA STRUTTURA	-	
	OPERE PREVISTE PER FAVORIRE L'ACCESSIBILITA'	No	
FRUIBILITA'	BARRIERE ARCHITETTONICHE	No	
	STRUTTURE CONNESSE AL SERVIZIO	-	
	SUPERFICIE DEL SERVIZIO (Slp A)	-	
	N. PIANI	PT	
	SUPERFICIE delle STRUTTURE CONNESSE (Slp B)	-	
	N. PIANI DELLE STRUTTURE CONNESSE	-	
	STATO DI CONSERVAZIONE	Buono	
	CONDIZIONI DI AGIBILITA'	-	
	ORARI DI APERTURA	-	
SERVIZI AGGIUNTIVI	Mercato comunale, manifestazioni varie (feste, concerti, ...)		
Note	CRITICITA'	-	
INDICATORI DI QUALITA'	FATTORI FISICO-NATURALI esistenza di dispositivi di protezione della natura e della biodiversità	Descrizione	Bilancio di Qualità (+) - (0) - (-)

	FATTORI DI QUALITA' ESTETICO FORMALE scadente - accettabile - buona		
	FATTORI DI QUALITA' ENERGETICA DEGLI EDIFICI esistenza di dispositivi di risparmio energetico (sino)		
	ciclo dell'acqua		
	teleriscaldamento		
	pannelli solari		
	FATTORI DI SALUBRITA' DEGLI AMBIENTI utilizzo materiali a bassa emissività		
	FATTORI INERENTI L'INQUINAMENTO ATMOSFERICO E MICROCLIMA URBANO esistenza di dispositivi atti a promuovere la produzione di energia da fonti rinnovabili, la diminuzione termica e l'implemento del trasporto pubblico		
	FATTORI INERENTI L'INQUINAMENTO ACUSTICO ED ELETTROMAGNETISMO esistenza di dispositivi atti a garantire la qualità acustica e il controllo dall'esposizione elettromagnetica	Non ha esposizione elettromagnetica	
	FATTORI INERENTI L'IMPATTO SULLA MOBILITA' esistenza di dispositivi in grado di mettere in relazione il servizio ed il sistema della mobilità.		
	FATTORI INERENTI LA SICUREZZA URBANA compresenza di esercizi ed attività durante l'orario di apertura della struttura illuminazione adeguata disposizione del verde e delle alberature volti a rendere sicuri (strutturalmente e percettivamente) gli ambiti di percorrenza esistenza di androni ed ingressi degli edifici illuminati e sorvegliati parcheggi illuminati	Disposizione del verde e delle alberature volti a rendere sicuri (strutturalmente e percettivamente) gli ambiti di percorrenza. Parcheggio adeguatamente illuminato	
	CERTIFICAZIONI DI QUALITA' EMESSE DA SOCIETA' ACCREDITATE (indicare soggetto certificatore, tipo e data di ottenimento)		
	TOTALE SUPERFICIE SERVIZIO (TS)	9544 mq	
INDICI DI SINTESI	FATTORE DI QUALITA' (FO) (Sommatoria Bilancio di Qualità) 9544	9544mq *1= 9544 mq	



Parcheggio di via delle Groane

IDENTIFICAZIONE

SETTORE	MOBILITA' E SOSTA
TIPOLOGIA	Parcheggio
INDIRIZZO	Via delle Groane
FRAZIONE	Bagnatica
N. SEZIONE DI CENSIMENTO	2
VALENZA	Comunale
LIVELLO	II
EROGATORE DI SERVIZI	Si

INVIO QUESTIONARI

OFFERTA

INQUADRAMENTO



CARTA TECNICA COMUNALE



DOCUMENTAZIONE FOTOGRAFICA



ORTOFOTO



TABELLA RILIEVO OFFERTA

sezione	Nome del campo	Elementi Descrittivi	
IDENTIFICAZIONE	DENOMINAZIONE	Parcheggio di via delle Groane	
	ID	49-29	
	GRUPPO DI SERVIZIO	Mobilità e sosta	
	TIPOLOGIA DI SERVIZIO	Parcheggio	
	INTERESSE	Urbano	
	INDIRIZZO	Via delle Groane	
	INDIRIZZO WEB	-	
	FOGLIO	-	
	MAPPALE SUB	-	
LOCALIZZAZIONE	COMPATIBILITA' CON LE FUNZIONI AL CONTORNO	C (I: incoerente - P: parzialmente coerente -C: coerente)	
	INTEGRAZIONE COL CONTESTO		sì
	SERVIZI CONTIGUI	Cimitero di Bagnatica	
	CAPOLUOGO / FRAZIONE	Bagnatica / Cassinone	
	AMBITO TERRITORIALE	Denominazione dell'ambito di appartenenza. Tali ambiti sono stati definiti ad hoc per il Piano dei Servizi	
	BACINO D'UTENZA	Q - C	
GESTIONE	CAPACITA' STRUTTURA (*)	39	
	N. UTENTI (*)	-	
	REGIME DI GESTIONE	PU	
	CONVENZIONE CON ENTE PUBBLICO	-	
	PROPRIETA' IMMOBILE	-	
	SCADENZA LOCAZIONE	-	
ACCESSIBILITA'	N. POSTI AUTO IN CONTIGUITA'	-	
	TRASPORTO PUBBLICO O CONVENZIONATO	No	
	BARRIERE ARCHITETTONICHE ESTERNE ALLA STRUTTURA	-	
	OPERE PREVISTE PER FAVORIRE L'ACCESSIBILITA'	No	
FRUIBILITA'	BARRIERE ARCHITETTONICHE	No	
	STRUTTURE CONNESSE AL SERVIZIO	-	
	SUPERFICIE DEL SERVIZIO (Slp A)	-	
	N. PIANI	PT	
	SUPERFICIE delle STRUTTURE CONNESSE (Slp B)	-	
	N. PIANI DELLE STRUTTURE CONNESSE	-	
	STATO DI CONSERVAZIONE	Buono	
	CONDIZIONI DI AGIBILITA'	-	
	ORARI DI APERTURA	-	
SERVIZI AGGIUNTIVI	-		
Note	CRITICITA'	-	
INDICATORI DI QUALITA' A	FATTORI FISICO-NATURALI esistenza di dispositivi di protezione della natura e della biodiversità	Descrizione	Bilancio di Qualità (+) - (0) - (-)

	FATTORI DI QUALITA' ESTETICO FORMALE scadente - accettabile - buona		
	FATTORI DI QUALITA' ENERGETICA DEGLI EDIFICI esistenza di dispositivi di risparmio energetico (sino)		
	ciclo dell'acqua		
	teleriscaldamento		
	pannelli solari		
	FATTORI DI SALUBRITA' DEGLI AMBIENTI utilizzo materiali a bassa emissività		
	FATTORI INERENTI L'INQUINAMENTO ATMOSFERICO E MICROCLIMA URBANO esistenza di dispositivi atti a promuovere la produzione di energia da fonti rinnovabili, la diminuzione termica e l'implemento del trasporto pubblico		
	FATTORI INERENTI L'INQUINAMENTO ACUSTICO ED ELETTROMAGNETISMO esistenza di dispositivi atti a garantire la qualità acustica e il controllo dall'esposizione elettromagnetica	Non ha esposizione elettromagnetica	
	FATTORI INERENTI L'IMPATTO SULLA MOBILITA' esistenza di dispositivi in grado di mettere in relazione il servizio ed il sistema della mobilità.		
	FATTORI INERENTI LA SICUREZZA URBANA compresenza di esercizi ed attività durante l'orario di apertura della struttura illuminazione adeguata disposizione del verde e delle alberature volti a rendere sicuri (strutturalmente e percettivamente) gli ambiti di percorrenza esistenza di androni ed ingressi degli edifici illuminati e sorvegliati parcheggi illuminati	Parcheggio adeguatamente illuminato	
	CERTIFICAZIONI DI QUALITA' EMESSE DA SOCIETA' ACCREDITATE (indicare soggetto certificatore, tipo e data di ottenimento)		
INDICI DI SINTESI	TOTALE SUPERFICIE SERVIZIO (TS)	824 mq	
	FATTORE DI QUALITA' (FO) (Sommatoria Bilancio di Qualità)	824 mq *1= 824 mq	



Parceggio di via V° Alpini

IDENTIFICAZIONE

SETTORE	MOBILITA' E SOSTA
TIPOLOGIA	Parceggio
INDIRIZZO	Via V° Alpini
FRAZIONE	Bagnatica
N. SEZIONE DI CENSIMENTO	2
VALENZA	Comunale
LIVELLO	II
EROGATORE DI SERVIZI	Si

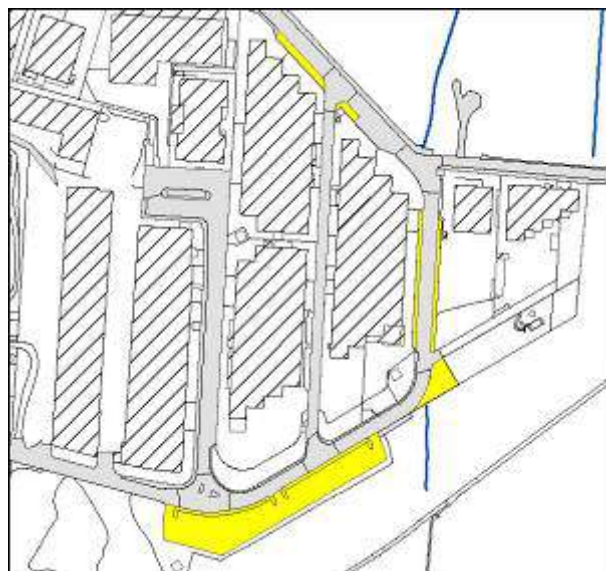
INVIO QUESTIONARI

OFFERTA

INQUADRAMENTO



CARTA TECNICA COMUNALE



DOCUMENTAZIONE FOTOGRAFICA



ORTOFOTO



TABELLA RILIEVO OFFERTA

sezione	Nome del campo	Elementi Descrittivi	
IDENTIFICAZIONE	DENOMINAZIONE	Parcheggio di via V° Alpini	
	ID	49-30	
	GRUPPO DI SERVIZIO	Mobilità e sosta	
	TIPOLOGIA DI SERVIZIO	Parcheggio	
	INTERESSE	Urbano	
	INDIRIZZO	Via V° Alpini	
	INDIRIZZO WEB	-	
	FOGLIO	-	
	MAPPALE SUB	-	
LOCALIZZAZIONE	COMPATIBILITA' CON LE FUNZIONI AL CONTORNO	C (I: incoerente - P: parzialmente coerente -C: coerente)	
	INTEGRAZIONE COL CONTESTO		si
	SERVIZI CONTIGUI	Piattaforma ecologica	
	CAPOLUOGO / FRAZIONE	Bagnatica	
	AMBITO TERRITORIALE	Denominazione dell'ambito di appartenenza. Tali ambiti sono stati definiti ad hoc per il Piano dei Servizi	
	BACINO D'UTENZA	Q	
GESTIONE	CAPACITA' STRUTTURA (*)	103	
	N. UTENTI (*)	-	
	REGIME DI GESTIONE	PU	
	CONVENZIONE CON ENTE PUBBLICO	-	
	PROPRIETA' IMMOBILE	-	
	SCADENZA LOCAZIONE	-	
ACCESSIBILITA'	N. POSTI AUTO IN CONTIGUITA'	-	
	TRASPORTO PUBBLICO O CONVENZIONATO	No	
	BARRIERE ARCHITETTONICHE ESTERNE ALLA STRUTTURA	-	
	OPERE PREVISTE PER FAVORIRE L'ACCESSIBILITA'	No	
FRUIBILITA'	BARRIERE ARCHITETTONICHE	No	
	STRUTTURE CONNESSE AL SERVIZIO	-	
	SUPERFICIE DEL SERVIZIO (Slp A)	-	
	N. PIANI	PT	
	SUPERFICIE delle STRUTTURE CONNESSE (Slp B)	-	
	N. PIANI DELLE STRUTTURE CONNESSE	-	
	STATO DI CONSERVAZIONE	Buono	
	CONDIZIONI DI AGIBILITA'	-	
	ORARI DI APERTURA	-	
SERVIZI AGGIUNTIVI	-		
Note	CRITICITA'	Esposizione elettromagnetica	
INDICATORI DI QUALITA' A	FATTORI FISICO-NATURALI esistenza di dispositivi di protezione della natura e della biodiversità	Descrizione	Bilancio di Qualità (+) - (0) - (-)

	FATTORI DI QUALITA' ESTETICO FORMALE scadente - accettabile - buona		
	FATTORI DI QUALITA' ENERGETICA DEGLI EDIFICI esistenza di dispositivi di risparmio energetico (sino)		
	ciclo dell'acqua		
	teleriscaldamento		
	pannelli solari		
	FATTORI DI SALUBRITA' DEGLI AMBIENTI utilizzo materiali a bassa emissività		
	FATTORI INERENTI L'INQUINAMENTO ATMOSFERICO E MICROCLIMA URBANO esistenza di dispositivi atti a promuovere la produzione di energia da fonti rinnovabili, la diminuzione termica e l'implemento del trasporto pubblico		
	FATTORI INERENTI L'INQUINAMENTO ACUSTICO ED ELETTROMAGNETISMO esistenza di dispositivi atti a garantire la qualità acustica e il controllo dall'esposizione elettromagnetica	Esposizione elettromagnetica	
	FATTORI INERENTI L'IMPATTO SULLA MOBILITA' esistenza di dispositivi in grado di mettere in relazione il servizio ed il sistema della mobilità.		
	FATTORI INERENTI LA SICUREZZA URBANA compresenza di esercizi ed attività durante l'orario di apertura della struttura illuminazione adeguata disposizione del verde e delle alberature volti a rendere sicuri (strutturalmente e percettivamente) gli ambiti di percorrenza esistenza di androni ed ingressi degli edifici illuminati e sorvegliati parcheggi illuminati	Parcheggio adeguatamente illuminato	
	CERTIFICAZIONI DI QUALITA' EMESSE DA SOCIETA' ACCREDITATE (indicare soggetto certificatore, tipo e data di ottenimento)		
	TOTALE SUPERFICIE SERVIZIO (TS)	4478 mq	
INDICI DI SINTESI	FATTORE DI QUALITA' (FO) (Sommatoria Bilancio di Qualità)	4478 mq *1= 4478 mq	



Parceggio di via Lena

IDENTIFICAZIONE

SETTORE	MOBILITA' E SOSTA
TIPOLOGIA	Parceggio
INDIRIZZO	Via Lena
FRAZIONE	Bagnatica
N. SEZIONE DI CENSIMENTO	2
VALENZA	Comunale
LIVELLO	II
EROGATORE DI SERVIZI	Si

INVIO QUESTIONARI

OFFERTA

INQUADRAMENTO



CARTA TECNICA COMUNALE



DOCUMENTAZIONE FOTOGRAFICA



ORTOFOTO



TABELLA RILIEVO OFFERTA

sezione	Nome del campo	Elementi Descrittivi	
IDENTIFICAZIONE	DENOMINAZIONE	Parcheggio di via Lena	
	ID	49-31	
	GRUPPO DI SERVIZIO	Mobilità e sosta	
	TIPOLOGIA DI SERVIZIO	Parcheggio	
	INTERESSE	Urbano	
	INDIRIZZO	Via Lena	
	INDIRIZZO WEB	-	
	FOGLIO	-	
	MAPPALE SUB	-	
LOCALIZZAZIONE	COMPATIBILITA' CON LE FUNZIONI AL CONTORNO	C (I: incoerente - P: parzialmente coerente -C: coerente)	
	INTEGRAZIONE COL CONTESTO		sì
	SERVIZI CONTIGUI	-	
	CAPOLUOGO / FRAZIONE	Bagnatica	
	AMBITO TERRITORIALE	Denominazione dell'ambito di appartenenza. Tali ambiti sono stati definiti ad hoc per il Piano dei Servizi	
	BACINO D'UTENZA	Q	
GESTIONE	CAPACITA' STRUTTURA (*)	47	
	N. UTENTI (*)	-	
	REGIME DI GESTIONE	PU	
	CONVENZIONE CON ENTE PUBBLICO	-	
	PROPRIETA' IMMOBILE	-	
	SCADENZA LOCAZIONE	-	
ACCESSIBILITA'	N. POSTI AUTO IN CONTIGUITA'	-	
	TRASPORTO PUBBLICO O CONVENZIONATO	No	
	BARRIERE ARCHITETTONICHE ESTERNE ALLA STRUTTURA	-	
	OPERE PREVISTE PER FAVORIRE L'ACCESSIBILITA'	No	
FRUIBILITA'	BARRIERE ARCHITETTONICHE	No	
	STRUTTURE CONNESSE AL SERVIZIO	-	
	SUPERFICIE DEL SERVIZIO (Slp A)	-	
	N. PIANI	PT	
	SUPERFICIE delle STRUTTURE CONNESSE (Slp B)	-	
	N. PIANI DELLE STRUTTURE CONNESSE	-	
	STATO DI CONSERVAZIONE	Buono	
	CONDIZIONI DI AGIBILITA'	-	
	ORARI DI APERTURA	-	
SERVIZI AGGIUNTIVI	-		
Note	CRITICITA'	-	
INDICATORI DI QUALITA' A	FATTORI FISICO-NATURALI esistenza di dispositivi di protezione della natura e della biodiversità	Descrizione	Bilancio di Qualità (+) - (0) - (-)

	FATTORI DI QUALITA' ESTETICO FORMALE scadente - accettabile - buona		
	FATTORI DI QUALITA' ENERGETICA DEGLI EDIFICI esistenza di dispositivi di risparmio energetico (sino)		
	ciclo dell'acqua		
	teleriscaldamento		
	pannelli solari		
	FATTORI DI SALUBRITA' DEGLI AMBIENTI utilizzo materiali a bassa emissività		
	FATTORI INERENTI L'INQUINAMENTO ATMOSFERICO E MICROCLIMA URBANO esistenza di dispositivi atti a promuovere la produzione di energia da fonti rinnovabili, la diminuzione termica e l'implemento del trasporto pubblico		
	FATTORI INERENTI L'INQUINAMENTO ACUSTICO ED ELETTROMAGNETISMO esistenza di dispositivi atti a garantire la qualità acustica e il controllo dall'esposizione elettromagnetica	Non ha esposizione elettromagnetica	
	FATTORI INERENTI L'IMPATTO SULLA MOBILITA' esistenza di dispositivi in grado di mettere in relazione il servizio ed il sistema della mobilità.		
	FATTORI INERENTI LA SICUREZZA URBANA compresenza di esercizi ed attività durante l'orario di apertura della struttura illuminazione adeguata disposizione del verde e delle alberature volti a rendere sicuri (strutturalmente e percettivamente) gli ambiti di percorrenza esistenza di androni ed ingressi degli edifici illuminati e sorvegliati parcheggi illuminati	Parcheggio adeguatamente illuminato	
	CERTIFICAZIONI DI QUALITA' EMESSE DA SOCIETA' ACCREDITATE (indicare soggetto certificatore, tipo e data di ottenimento)		
INDICI DI SINTESI	TOTALE SUPERFICIE SERVIZIO (TS)	2540 mq	
	FATTORE DI QUALITA' (FO) (Sommatoria Bilancio di Qualità)	2540 mq *1= 2540 mq	



Parceggio di via VI Novembre

IDENTIFICAZIONE

SETTORE	MOBILITA' E SOSTA
TIPOLOGIA	Parceggio
INDIRIZZO	Via IV Novembre
FRAZIONE	Bagnatica
N. SEZIONE DI CENSIMENTO	2
VALENZA	Comunale
LIVELLO	II
EROGATORE DI SERVIZI	Si

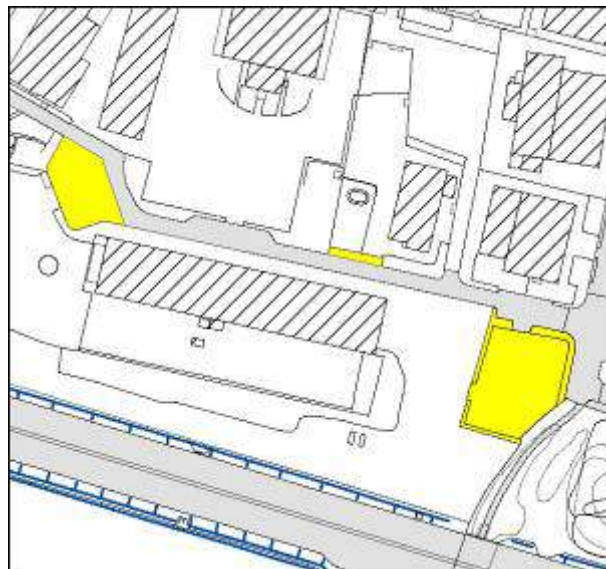
INVIO QUESTIONARI

OFFERTA

INQUADRAMENTO



CARTA TECNICA COMUNALE



DOCUMENTAZIONE FOTOGRAFICA



ORTOFOTO



TABELLA RILIEVO OFFERTA

sezione	Nome del campo	Elementi Descrittivi	
IDENTIFICAZIONE	DENOMINAZIONE	Parcheggio di via IV° Novembre	
	ID	49-32	
	GRUPPO DI SERVIZIO	Mobilità e sosta	
	TIPOLOGIA DI SERVIZIO	Parcheggio	
	INTERESSE	Urbano	
	INDIRIZZO	Via IV° Novembre	
	INDIRIZZO WEB	-	
	FOGLIO	-	
	MAPPALE SUB	-	
LOCALIZZAZIONE	COMPATIBILITA' CON LE FUNZIONI AL CONTORNO	C (I: incoerente - P: parzialmente coerente -C: coerente)	
	INTEGRAZIONE COL CONTESTO		si
	SERVIZI CONTIGUI	-	
	CAPOLUOGO / FRAZIONE	Bagnatica	
	AMBITO TERRITORIALE	Denominazione dell'ambito di appartenenza. Tali ambiti sono stati definiti ad hoc per il Piano dei Servizi	
	BACINO D'UTENZA	Q	
GESTIONE	CAPACITA' STRUTTURA (*)	10	
	N. UTENTI (*)	-	
	REGIME DI GESTIONE	PU/PR	
	CONVENZIONE CON ENTE PUBBLICO	-	
	PROPRIETA' IMMOBILE	-	
	SCADENZA LOCAZIONE	-	
ACCESSIBILITA'	N. POSTI AUTO IN CONTIGUITA'	-	
	TRASPORTO PUBBLICO O CONVENZIONATO	No	
	BARRIERE ARCHITETTONICHE ESTERNE ALLA STRUTTURA	-	
	OPERE PREVISTE PER FAVORIRE L'ACCESSIBILITA'	No	
FRUIBILITA'	BARRIERE ARCHITETTONICHE	No	
	STRUTTURE CONNESSE AL SERVIZIO	-	
	SUPERFICIE DEL SERVIZIO (Slp A)	-	
	N. PIANI	PT	
	SUPERFICIE delle STRUTTURE CONNESSE (Slp B)	-	
	N. PIANI DELLE STRUTTURE CONNESSE	-	
	STATO DI CONSERVAZIONE	Buono	
	CONDIZIONI DI AGIBILITA'	-	
	ORARI DI APERTURA	-	
SERVIZI AGGIUNTIVI	Quota parcheggio adibita a sosta giostrai		
Note	CRITICITA'	Manca frazionamento aree, uso pubblico ma formalmente ancora da definire passaggio aree. Illuminazione da integrare	
INDICATORI DI QUALITA' A	FATTORI FISICO-NATURALI esistenza di dispositivi di protezione della natura e della biodiversità	Descrizione	Bilancio di Qualità (+) - (0) - (-)

INDICI DI SINTESI	FATTORI DI QUALITA' ESTETICO FORMALE scadente - accettabile - buona		
	FATTORI DI QUALITA' ENERGETICA DEGLI EDIFICI esistenza di dispositivi di risparmio energetico (sino)		
	ciclo dell'acqua		
	teleriscaldamento		
	pannelli solari		
	FATTORI DI SALUBRITA' DEGLI AMBIENTI utilizzo materiali a bassa emissività		
	FATTORI INERENTI L'INQUINAMENTO ATMOSFERICO E MICROCLIMA URBANO esistenza di dispositivi atti a promuovere la produzione di energia da fonti rinnovabili, la diminuzione termica e l'implemento del trasporto pubblico		
	FATTORI INERENTI L'INQUINAMENTO ACUSTICO ED ELETTROMAGNETISMO esistenza di dispositivi atti a garantire la qualità acustica e il controllo dall'esposizione elettromagnetica	Non ha esposizione elettromagnetica	
	FATTORI INERENTI L'IMPATTO SULLA MOBILITA' esistenza di dispositivi in grado di mettere in relazione il servizio ed il sistema della mobilità.		
	FATTORI INERENTI LA SICUREZZA URBANA compresenza di esercizi ed attività durante l'orario di apertura della struttura illuminazione adeguata disposizione del verde e delle alberature volti a rendere sicuri (strutturalmente e percettivamente) gli ambiti di percorrenza esistenza di androni ed ingressi degli edifici illuminati e sorvegliati parcheggi illuminati		
CERTIFICAZIONI DI QUALITA' EMESSE DA SOCIETA' ACCREDITATE (indicare soggetto certificatore, tipo e data di ottenimento)			
TOTALE SUPERFICIE SERVIZIO (TS)		3870 mq	
FATTORE DI QUALITA' (FO) (Somatoria Bilancio di Qualità)		3870 mq *1=3870 mq	



Parceggio di via F.lli Kennedy

IDENTIFICAZIONE

SETTORE	MOBILITA' E SOSTA
TIPOLOGIA	Parceggio
INDIRIZZO	Via F.lli Kennedy
FRAZIONE	Bagnatica
N. SEZIONE DI CENSIMENTO	2
VALENZA	Comunale
LIVELLO	II
EROGATORE DI SERVIZI	Si

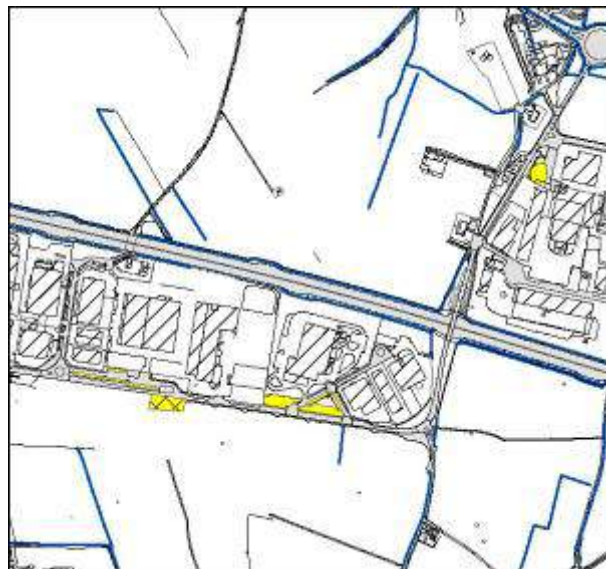
INVIO QUESTIONARI

OFFERTA

INQUADRAMENTO



CARTA TECNICA COMUNALE



DOCUMENTAZIONE FOTOGRAFICA



ORTOFOTO



TABELLA RILIEVO OFFERTA

sezione	Nome del campo	Elementi Descrittivi	
IDENTIFICAZIONE	DENOMINAZIONE	Parcheggio di via F.lli Kennedy	
	ID	49-33	
	GRUPPO DI SERVIZIO	Mobilità e sosta	
	TIPOLOGIA DI SERVIZIO	Parcheggio	
	INTERESSE	Territoriale	
	INDIRIZZO	Via F.lli Kennedy	
	INDIRIZZO WEB	-	
	FOGLIO	-	
	MAPPALE SUB	-	
LOCALIZZAZIONE	COMPATIBILITA' CON LE FUNZIONI AL CONTORNO	C (I: incoerente - P: parzialmente coerente -C: coerente)	
	INTEGRAZIONE COL CONTESTO		sì
	SERVIZI CONTIGUI	-	
	CAPOLUOGO / FRAZIONE	Bagnatica / Cassinone	
	AMBITO TERRITORIALE	Denominazione dell'ambito di appartenenza. Tali ambiti sono stati definiti ad hoc per il Piano dei Servizi	
	BACINO D'UTENZA	Q - C - P	
GESTIONE	CAPACITA' STRUTTURA (*)	193	
	N. UTENTI (*)	-	
	REGIME DI GESTIONE	PU/PR	
	CONVENZIONE CON ENTE PUBBLICO	-	
	PROPRIETA' IMMOBILE	-	
	SCADENZA LOCAZIONE	-	
ACCESSIBILITA'	N. POSTI AUTO IN CONTIGUITA'	-	
	TRASPORTO PUBBLICO O CONVENZIONATO	No	
	BARRIERE ARCHITETTONICHE ESTERNE ALLA STRUTTURA	-	
	OPERE PREVISTE PER FAVORIRE L'ACCESSIBILITA'	No	
FRUIBILITA'	BARRIERE ARCHITETTONICHE	No	
	STRUTTURE CONNESSE AL SERVIZIO	-	
	SUPERFICIE DEL SERVIZIO (Slp A)	-	
	N. PIANI	PT	
	SUPERFICIE delle STRUTTURE CONNESSE (Slp B)	-	
	N. PIANI DELLE STRUTTURE CONNESSE	-	
	STATO DI CONSERVAZIONE	Buono	
	CONDIZIONI DI AGIBILITA'	-	
	ORARI DI APERTURA	-	
SERVIZI AGGIUNTIVI	-		
Note	CRITICITA'	-	
INDICATORI DI QUALITA' A	FATTORI FISICO-NATURALI esistenza di dispositivi di protezione della natura e della biodiversità	Descrizione	Bilancio di Qualità (+) - (0) - (-)

	FATTORI DI QUALITA' ESTETICO FORMALE scadente - accettabile - buona		
	FATTORI DI QUALITA' ENERGETICA DEGLI EDIFICI esistenza di dispositivi di risparmio energetico (sino)		
	ciclo dell'acqua		
	teleriscaldamento		
	pannelli solari		
	FATTORI DI SALUBRITA' DEGLI AMBIENTI utilizzo materiali a bassa emissività		
	FATTORI INERENTI L'INQUINAMENTO ATMOSFERICO E MICROCLIMA URBANO esistenza di dispositivi atti a promuovere la produzione di energia da fonti rinnovabili, la diminuzione termica e l'implemento del trasporto pubblico		
	FATTORI INERENTI L'INQUINAMENTO ACUSTICO ED ELETTROMAGNETISMO esistenza di dispositivi atti a garantire la qualità acustica e il controllo dall'esposizione elettromagnetica	Non ha esposizione elettromagnetica	
	FATTORI INERENTI L'IMPATTO SULLA MOBILITA' esistenza di dispositivi in grado di mettere in relazione il servizio ed il sistema della mobilità.		
	FATTORI INERENTI LA SICUREZZA URBANA compresenza di esercizi ed attività durante l'orario di apertura della struttura illuminazione adeguata disposizione del verde e delle alberature volti a rendere sicuri (strutturalmente e percettivamente) gli ambiti di percorrenza esistenza di androni ed ingressi degli edifici illuminati e sorvegliati parcheggi illuminati	Parcheggio adeguatamente illuminato	
	CERTIFICAZIONI DI QUALITA' EMESSE DA SOCIETA' ACCREDITATE (indicare soggetto certificatore, tipo e data di ottenimento)		
	TOTALE SUPERFICIE SERVIZIO (TS)	5233 mq	
INDICI DI SINTESI	FATTORE DI QUALITA' (FO) (Sommatoria Bilancio di Qualità)	5233 mq *1= 5233 mq	



Parceggio di via Rebecchi

IDENTIFICAZIONE

SETTORE	MOBILITA' E SOSTA
TIPOLOGIA	Parceggio
INDIRIZZO	Via Rebecchi
FRAZIONE	Bagnatica
N. SEZIONE DI CENSIMENTO	2
VALENZA	Comunale
LIVELLO	II
EROGATORE DI SERVIZI	Si

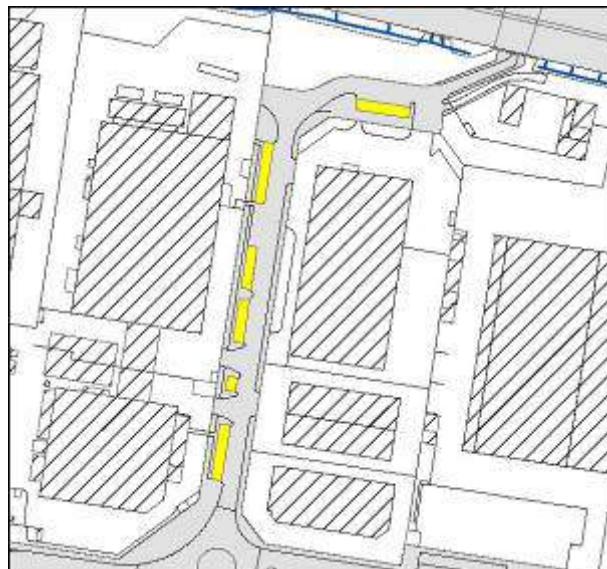
INVIO QUESTIONARI

OFFERTA

INQUADRAMENTO



CARTA TECNICA COMUNALE



DOCUMENTAZIONE FOTOGRAFICA



ORTOFOTO



TABELLA RILIEVO OFFERTA

sezione	Nome del campo	Elementi Descrittivi	
IDENTIFICAZIONE	DENOMINAZIONE	Parcheggio di via Rebecchi	
	ID	49-34	
	GRUPPO DI SERVIZIO	Mobilità e sosta	
	TIPOLOGIA DI SERVIZIO	Parcheggio	
	INTERESSE	Urbano	
	INDIRIZZO	Via Rebecchi	
	INDIRIZZO WEB	-	
	FOGLIO	-	
	MAPPALE SUB	-	
LOCALIZZAZIONE	COMPATIBILITA' CON LE FUNZIONI AL CONTORNO	C (I: incoerente - P: parzialmente coerente -C: coerente)	
	INTEGRAZIONE COL CONTESTO		si
	SERVIZI CONTIGUI	-	
	CAPOLUOGO / FRAZIONE	Bagnatica / Cassinone	
	AMBITO TERRITORIALE	Denominazione dell'ambito di appartenenza. Tali ambiti sono stati definiti ad hoc per il Piano dei Servizi	
	BACINO D'UTENZA	Q	
GESTIONE	CAPACITA' STRUTTURA (*)	49	
	N. UTENTI (*)	-	
	REGIME DI GESTIONE	PU	
	CONVENZIONE CON ENTE PUBBLICO	-	
	PROPRIETA' IMMOBILE	-	
	SCADENZA LOCAZIONE	-	
ACCESSIBILITA'	N. POSTI AUTO IN CONTIGUITA'	-	
	TRASPORTO PUBBLICO O CONVENZIONATO	No	
	BARRIERE ARCHITETTONICHE ESTERNE ALLA STRUTTURA	-	
	OPERE PREVISTE PER FAVORIRE L'ACCESSIBILITA'	No	
FRUIBILITA'	BARRIERE ARCHITETTONICHE	No	
	STRUTTURE CONNESSE AL SERVIZIO	-	
	SUPERFICIE DEL SERVIZIO (Slp A)	-	
	N. PIANI	PT	
	SUPERFICIE delle STRUTTURE CONNESSE (Slp B)	-	
	N. PIANI DELLE STRUTTURE CONNESSE	-	
	STATO DI CONSERVAZIONE	Buono	
	CONDIZIONI DI AGIBILITA'	-	
	ORARI DI APERTURA	-	
SERVIZI AGGIUNTIVI	-		
Note	CRITICITA'	-	
INDICATORI DI QUALITA' A	FATTORI FISICO-NATURALI esistenza di dispositivi di protezione della natura e della biodiversità	Descrizione	Bilancio di Qualità (+) - (0) - (-)

	FATTORI DI QUALITA' ESTETICO FORMALE scadente - accettabile - buona		
	FATTORI DI QUALITA' ENERGETICA DEGLI EDIFICI esistenza di dispositivi di risparmio energetico (sino)		
	ciclo dell'acqua		
	teleriscaldamento		
	pannelli solari		
	FATTORI DI SALUBRITA' DEGLI AMBIENTI utilizzo materiali a bassa emissività		
	FATTORI INERENTI L'INQUINAMENTO ATMOSFERICO E MICROCLIMA URBANO esistenza di dispositivi atti a promuovere la produzione di energia da fonti rinnovabili, la diminuzione termica e l'implemento del trasporto pubblico		
	FATTORI INERENTI L'INQUINAMENTO ACUSTICO ED ELETTROMAGNETISMO esistenza di dispositivi atti a garantire la qualità acustica e il controllo dall'esposizione elettromagnetica	Non ha esposizione elettromagnetica	
	FATTORI INERENTI L'IMPATTO SULLA MOBILITA' esistenza di dispositivi in grado di mettere in relazione il servizio ed il sistema della mobilità.		
	FATTORI INERENTI LA SICUREZZA URBANA compresenza di esercizi ed attività durante l'orario di apertura della struttura illuminazione adeguata disposizione del verde e delle alberature volti a rendere sicuri (strutturalmente e percettivamente) gli ambiti di percorrenza esistenza di androni ed ingressi degli edifici illuminati e sorvegliati parcheggi illuminati	Parcheggio adeguatamente illuminato	
	CERTIFICAZIONI DI QUALITA' EMESSE DA SOCIETA' ACCREDITATE (indicare soggetto certificatore, tipo e data di ottenimento)		
	TOTALE SUPERFICIE SERVIZIO (TS)	614 mq	
INDICI DI SINTESI	FATTORE DI QUALITA' (FO) (Sommatoria Bilancio di Qualità)	614 mq*1 = 614 mq	



Parceggio di via Paolo VI

IDENTIFICAZIONE

SETTORE	MOBILITA' E SOSTA
TIPOLOGIA	Parceggio
INDIRIZZO	Via Paolo VI
FRAZIONE	Bagnatica
N. SEZIONE DI CENSIMENTO	2
VALENZA	Comunale
LIVELLO	II
EROGATORE DI SERVIZI	Si

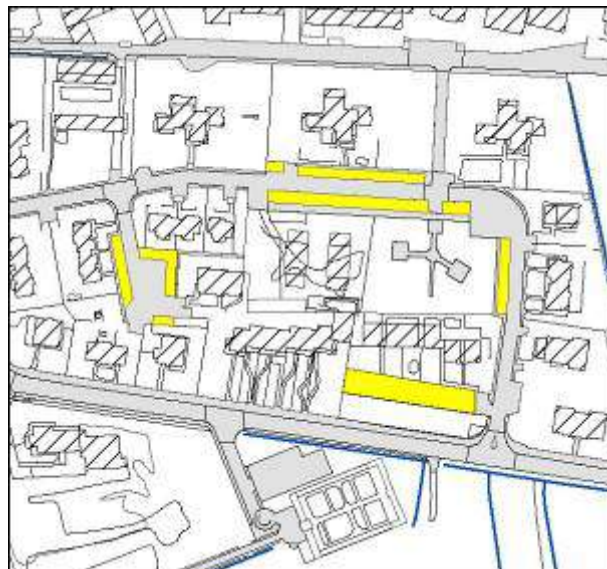
INVIO QUESTIONARI

OFFERTA

INQUADRAMENTO



CARTA TECNICA COMUNALE



DOCUMENTAZIONE FOTOGRAFICA



ORTOFOTO



TABELLA RILIEVO OFFERTA

sezione	Nome del campo	Elementi Descrittivi	
IDENTIFICAZIONE	DENOMINAZIONE	Parcheggio di via Paolo VI°	
	ID	49-35	
	GRUPPO DI SERVIZIO	Mobilità e sosta	
	TIPOLOGIA DI SERVIZIO	Parcheggio	
	INTERESSE	Urbano	
	INDIRIZZO	Via Paolo VI°	
	INDIRIZZO WEB	-	
	FOGLIO	-	
	MAPPALE SUB	-	
LOCALIZZAZIONE	COMPATIBILITA' CON LE FUNZIONI AL CONTORNO	C (I: incoerente - P: parzialmente coerente -C: coerente)	
	INTEGRAZIONE COL CONTESTO		sì
	SERVIZI CONTIGUI	Parco giochi di Cassinone, cimitero frazione Cassinone	
	CAPOLUOGO / FRAZIONE	Cassinone	
	AMBITO TERRITORIALE	Denominazione dell'ambito di appartenenza. Tali ambiti sono stati definiti ad hoc per il Piano dei Servizi	
	BACINO D'UTENZA	Q - C	
GESTIONE	CAPACITA' STRUTTURA (*)	111	
	N. UTENTI (*)	-	
	REGIME DI GESTIONE	PU	
	CONVENZIONE CON ENTE PUBBLICO	-	
	PROPRIETA' IMMOBILE	-	
	SCADENZA LOCAZIONE	-	
ACCESSIBILITA'	N. POSTI AUTO IN CONTIGUITA'	-	
	TRASPORTO PUBBLICO O CONVENZIONATO	No	
	BARRIERE ARCHITETTONICHE ESTERNE ALLA STRUTTURA	-	
	OPERE PREVISTE PER FAVORIRE L'ACCESSIBILITA'	No	
FRUIBILITA'	BARRIERE ARCHITETTONICHE	No	
	STRUTTURE CONNESSE AL SERVIZIO	-	
	SUPERFICIE DEL SERVIZIO (Slp A)	-	
	N. PIANI	PT	
	SUPERFICIE delle STRUTTURE CONNESSE (Slp B)	-	
	N. PIANI DELLE STRUTTURE CONNESSE	-	
	STATO DI CONSERVAZIONE	Buono	
	CONDIZIONI DI AGIBILITA'	-	
	ORARI DI APERTURA	-	
SERVIZI AGGIUNTIVI	-		
Note	CRITICITA'	-	
INDICATORI DI QUALITÀ A	FATTORI FISICO-NATURALI esistenza di dispositivi di protezione della natura e della biodiversità	Descrizione	Bilancio di Qualità (+) - (0) - (-)

	FATTORI DI QUALITA' ESTETICO FORMALE scadente - accettabile - buona		
	FATTORI DI QUALITA' ENERGETICA DEGLI EDIFICI esistenza di dispositivi di risparmio energetico (sino)		
	ciclo dell'acqua		
	teleriscaldamento		
	pannelli solari		
	FATTORI DI SALUBRITA' DEGLI AMBIENTI utilizzo materiali a bassa emissività		
	FATTORI INERENTI L'INQUINAMENTO ATMOSFERICO E MICROCLIMA URBANO esistenza di dispositivi atti a promuovere la produzione di energia da fonti rinnovabili, la diminuzione termica e l'implemento del trasporto pubblico		
	FATTORI INERENTI L'INQUINAMENTO ACUSTICO ED ELETTROMAGNETISMO esistenza di dispositivi atti a garantire la qualità acustica e il controllo dall'esposizione elettromagnetica	Non ha esposizione elettromagnetica	
	FATTORI INERENTI L'IMPATTO SULLA MOBILITA' esistenza di dispositivi in grado di mettere in relazione il servizio ed il sistema della mobilità.		
	FATTORI INERENTI LA SICUREZZA URBANA compresenza di esercizi ed attività durante l'orario di apertura della struttura illuminazione adeguata disposizione del verde e delle alberature volti a rendere sicuri (strutturalmente e percettivamente) gli ambiti di percorrenza esistenza di androni ed ingressi degli edifici illuminati e sorvegliati parcheggi illuminati	Disposizione del verde e delle alberature volti a rendere sicuri (strutturalmente e percettivamente) gli ambiti di percorrenza. Parcheggio adeguatamente illuminato	
	CERTIFICAZIONI DI QUALITA' EMESSE DA SOCIETA' ACCREDITATE (indicare soggetto certificatore, tipo e data di ottenimento)		
	TOTALE SUPERFICIE SERVIZIO (TS)	2613 mq	
INDICI DI SINTESI	FATTORE DI QUALITA' (FO) (Sommatoria Bilancio di Qualità)	2613 mq*1 = 2613 mq	



Parceggio di viale Cimitero

IDENTIFICAZIONE

SETTORE	MOBILITA' E SOSTA
TIPOLOGIA	Parceggio
INDIRIZZO	Viale Cimitero
FRAZIONE	Bagnatica
N. SEZIONE DI CENSIMENTO	2
VALENZA	Comunale
LIVELLO	II
EROGATORE DI SERVIZI	Si

INVIO QUESTIONARI

OFFERTA

INQUADRAMENTO



CARTA TECNICA COMUNALE



DOCUMENTAZIONE FOTOGRAFICA



ORTOFOTO



TABELLA RILIEVO OFFERTA

sezione	Nome del campo	Elementi Descrittivi	
IDENTIFICAZIONE	DENOMINAZIONE	Parcheggio di viale Cimitero	
	ID	49-36	
	GRUPPO DI SERVIZIO	Mobilità e sosta	
	TIPOLOGIA DI SERVIZIO	Parcheggio	
	INTERESSE	Urbano	
	INDIRIZZO	Viale Cimitero	
	INDIRIZZO WEB	-	
	FOGLIO	-	
	MAPPALE SUB	-	
LOCALIZZAZIONE	COMPATIBILITA' CON LE FUNZIONI AL CONTORNO	C (I: incoerente - P: parzialmente coerente -C: coerente)	
	INTEGRAZIONE COL CONTESTO		si
	SERVIZI CONTIGUI	Cimitero frazione Cassinone	
	CAPOLUOGO / FRAZIONE	Cassinone	
	AMBITO TERRITORIALE	Denominazione dell'ambito di appartenenza. Tali ambiti sono stati definiti ad hoc per il Piano dei Servizi	
	BACINO D'UTENZA	Q - C	
GESTIONE	CAPACITA' STRUTTURA (*)	22	
	N. UTENTI (*)	-	
	REGIME DI GESTIONE	PU	
	CONVENZIONE CON ENTE PUBBLICO	-	
	PROPRIETA' IMMOBILE	-	
	SCADENZA LOCAZIONE	-	
ACCESSIBILITA'	N. POSTI AUTO IN CONTIGUITA'	-	
	TRASPORTO PUBBLICO O CONVENZIONATO	Si o No	
	BARRIERE ARCHITETTONICHE ESTERNE ALLA STRUTTURA	-	
	OPERE PREVISTE PER FAVORIRE L'ACCESSIBILITA'	No oppure Percorsi pedonali protetti	
FRUIBILITA'	BARRIERE ARCHITETTONICHE	-	
	STRUTTURE CONNESSE AL SERVIZIO	-	
	SUPERFICIE DEL SERVIZIO (Slp A)	-	
	N. PIANI	PT	
	SUPERFICIE delle STRUTTURE CONNESSE (Slp B)	-	
	N. PIANI DELLE STRUTTURE CONNESSE	-	
	STATO DI CONSERVAZIONE	Buono	
	CONDIZIONI DI AGIBILITA'	-	
	ORARI DI APERTURA	-	
SERVIZI AGGIUNTIVI	-		
Note	CRITICITA'	-	
INDICATORI DI QUALITA' A	FATTORI FISICO-NATURALI esistenza di dispositivi di protezione della natura e della biodiversità	Descrizione	Bilancio di Qualità (+) - (0) - (-)

	FATTORI DI QUALITA' ESTETICO FORMALE scadente - accettabile - buona		
	FATTORI DI QUALITA' ENERGETICA DEGLI EDIFICI esistenza di dispositivi di risparmio energetico (sino)		
	ciclo dell'acqua		
	teleriscaldamento		
	pannelli solari		
	FATTORI DI SALUBRITA' DEGLI AMBIENTI utilizzo materiali a bassa emissività		
	FATTORI INERENTI L'INQUINAMENTO ATMOSFERICO E MICROCLIMA URBANO esistenza di dispositivi atti a promuovere la produzione di energia da fonti rinnovabili, la diminuzione termica e l'implemento del trasporto pubblico		
	FATTORI INERENTI L'INQUINAMENTO ACUSTICO ED ELETTROMAGNETISMO esistenza di dispositivi atti a garantire la qualità acustica e il controllo dall'esposizione elettromagnetica	Non ha esposizione elettromagnetica	
	FATTORI INERENTI L'IMPATTO SULLA MOBILITA' esistenza di dispositivi in grado di mettere in relazione il servizio ed il sistema della mobilità.		
	FATTORI INERENTI LA SICUREZZA URBANA compresenza di esercizi ed attività durante l'orario di apertura della struttura illuminazione adeguata disposizione del verde e delle alberature volti a rendere sicuri (strutturalmente e percettivamente) gli ambiti di percorrenza esistenza di androni ed ingressi degli edifici illuminati e sorvegliati parcheggi illuminati	Parcheggio adeguatamente illuminato	
	CERTIFICAZIONI DI QUALITA' EMESSE DA SOCIETA' ACCREDITATE (indicare soggetto certificatore, tipo e data di ottenimento)		
INDICI DI SINTESI	TOTALE SUPERFICIE SERVIZIO (TS)	4515 mq	
	FATTORE DI QUALITA' (FO) (Sommatoria Bilancio di Qualità)	4515 mq*1 = 4515 mq	



Parcheggio di viale Cassinone

IDENTIFICAZIONE

SETTORE	MOBILITA' E SOSTA
TIPOLOGIA	Parcheggio
INDIRIZZO	Via Cassinone
FRAZIONE	Bagnatica
N. SEZIONE DI CENSIMENTO	2
VALENZA	Comunale
LIVELLO	II
EROGATORE DI SERVIZI	Si

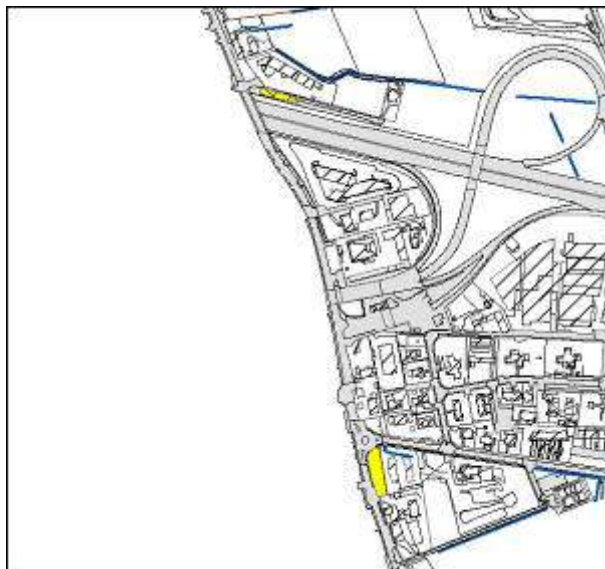
INVIO QUESTIONARI

OFFERTA

INQUADRAMENTO



CARTA TECNICA COMUNALE



DOCUMENTAZIONE FOTOGRAFICA



ORTOFOTO



TABELLA RILIEVO OFFERTA

sezione	Nome del campo	Elementi Descrittivi	
IDENTIFICAZIONE	DENOMINAZIONE	Parcheggio di viale Cassinone	
	ID	49-37	
	GRUPPO DI SERVIZIO	Mobilità e sosta	
	TIPOLOGIA DI SERVIZIO	Parcheggio	
	INTERESSE	Urbano	
	INDIRIZZO	Viale Cassinone	
	INDIRIZZO WEB	-	
	FOGLIO	-	
	MAPPALE SUB	-	
LOCALIZZAZIONE	COMPATIBILITA' CON LE FUNZIONI AL CONTORNO	C (I: incoerente - P: parzialmente coerente -C: coerente)	
	INTEGRAZIONE COL CONTESTO		si
	SERVIZI CONTIGUI	Cimitero Cassinone	
	CAPOLUOGO / FRAZIONE	Cassinone	
	AMBITO TERRITORIALE	Denominazione dell'ambito di appartenenza. Tali ambiti sono stati definiti ad hoc per il Piano dei Servizi	
	BACINO D'UTENZA	Q - C	
GESTIONE	CAPACITA' STRUTTURA (*)	40	
	N. UTENTI (*)	-	
	REGIME DI GESTIONE	PU/PR	
	CONVENZIONE CON ENTE PUBBLICO	-	
	PROPRIETA' IMMOBILE	-	
	SCADENZA LOCAZIONE	-	
ACCESSIBILITA'	N. POSTI AUTO IN CONTIGUITA'	-	
	TRASPORTO PUBBLICO O CONVENZIONATO	Si	
	BARRIERE ARCHITETTONICHE ESTERNE ALLA STRUTTURA	-	
	OPERE PREVISTE PER FAVORIRE L'ACCESSIBILITA'	No	
FRUIBILITA'	BARRIERE ARCHITETTONICHE	No	
	STRUTTURE CONNESSE AL SERVIZIO	-	
	SUPERFICIE DEL SERVIZIO (Slp A)	-	
	N. PIANI	PT	
	SUPERFICIE delle STRUTTURE CONNESSE (Slp B)	-	
	N. PIANI DELLE STRUTTURE CONNESSE	-	
	STATO DI CONSERVAZIONE	Buono (la parte sterrata è insufficiente)	
	CONDIZIONI DI AGIBILITA'	-	
	ORARI DI APERTURA	-	
SERVIZI AGGIUNTIVI	-		
Note	CRITICITA'	Parcheggio privato sterrato, manca illuminazione	
INDICATORI DI QUALITA' A	FATTORI FISICO-NATURALI esistenza di dispositivi di protezione della natura e della biodiversità	Descrizione	Bilancio di Qualità (+) - (0) - (-)

INDICI DI SINTESI	FATTORI DI QUALITA' ESTETICO FORMALE scadente - accettabile - buona		
	FATTORI DI QUALITA' ENERGETICA DEGLI EDIFICI esistenza di dispositivi di risparmio energetico (sino)		
	ciclo dell'acqua		
	teleriscaldamento		
	pannelli solari		
	FATTORI DI SALUBRITA' DEGLI AMBIENTI utilizzo materiali a bassa emissività		
	FATTORI INERENTI L'INQUINAMENTO ATMOSFERICO E MICROCLIMA URBANO esistenza di dispositivi atti a promuovere la produzione di energia da fonti rinnovabili, la diminuzione termica e l'implemento del trasporto pubblico		
	FATTORI INERENTI L'INQUINAMENTO ACUSTICO ED ELETTROMAGNETISMO esistenza di dispositivi atti a garantire la qualità acustica e il controllo dall'esposizione elettromagnetica	Non ha esposizione elettromagnetica	
	FATTORI INERENTI L'IMPATTO SULLA MOBILITA' esistenza di dispositivi in grado di mettere in relazione il servizio ed il sistema della mobilità.		
	FATTORI INERENTI LA SICUREZZA URBANA compresenza di esercizi ed attività durante l'orario di apertura della struttura illuminazione adeguata disposizione del verde e delle alberature volti a rendere sicuri (strutturalmente e percettivamente) gli ambiti di percorrenza esistenza di androni ed ingressi degli edifici illuminati e sorvegliati parcheggi illuminati	Parcheggio adeguatamente illuminato (tranne quota parcheggio sterrata)	
	CERTIFICAZIONI DI QUALITA' EMESSE DA SOCIETA' ACCREDITATE (indicare soggetto certificatore, tipo e data di ottenimento)		
TOTALE SUPERFICIE SERVIZIO (TS)		1237 mq	
FATTORE DI QUALITA' (FO) (Sommatoria Bilancio di Qualità)		1237 mq*1 = 1237 mq	



Associazione Commercianti ed Artigiani di Bagnatica

IDENTIFICAZIONE

SETTORE	SERVIZI ALLA PRODUZIONE
TIPOLOGIA	Servizi alla produzione
INDIRIZZO	Piazza Barborini e d'Andrea, 2/B
FRAZIONE	Bagnatica
N. SEZIONE DI CENSIMENTO	3
VALENZA	Comunale
LIVELLO	II
EROGATORE DI SERVIZI	Si

INVIO QUESTIONARI

OFFERTA

INQUADRAMENTO



CARTA TECNICA COMUNALE



DOCUMENTAZIONE FOTOGRAFICA



ORTOFOTO





Opera data opera - dedita opera

IDENTIFICAZIONE

SETTORE	SERVIZI ALLA PRODUZIONE
TIPOLOGIA	Servizi alla produzione
INDIRIZZO	Via delle Groane, 35
FRAZIONE	Bagnatica
N. SEZIONE DI CENSIMENTO	4
VALENZA	Comunale
LIVELLO	II
EROGATORE DI SERVIZI	Si

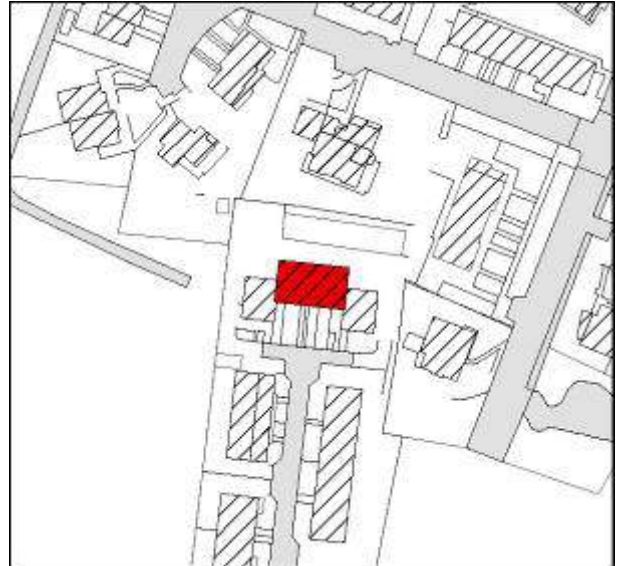
INVIO QUESTIONARI

OFFERTA

INQUADRAMENTO



CARTA TECNICA COMUNALE



DOCUMENTAZIONE FOTOGRAFICA



ORTOFOTO





Airport Hotel

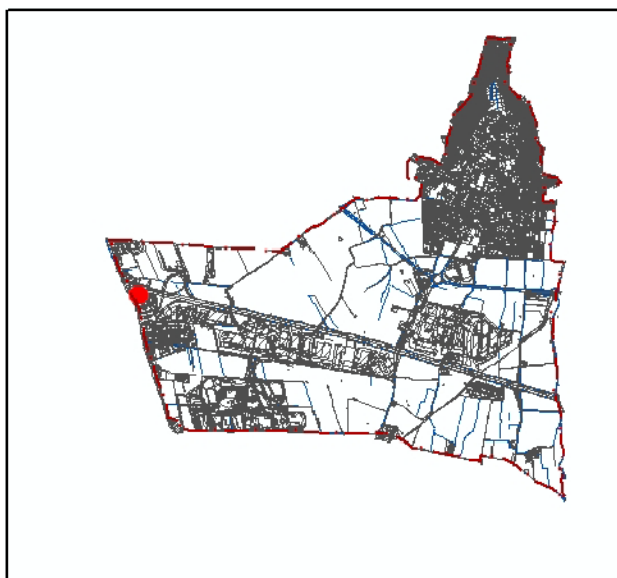
IDENTIFICAZIONE

SETTORE	SERVIZI ALLA PRODUZIONE
TIPOLOGIA	Servizi alla produzione
INDIRIZZO	Via Don Ubiali, 2
FRAZIONE	Cassinone
N. SEZIONE DI CENSIMENTO	6
VALENZA	Comunale
LIVELLO	I
EROGATORE DI SERVIZI	Si

INVIO QUESTIONARI

OFFERTA

INQUADRAMENTO



CARTA TECNICA COMUNALE



DOCUMENTAZIONE FOTOGRAFICA



ORTOFOTO



TABELLA RILIEVO OFFERTA

sezione	Nome del campo	Elementi Descrittivi	
IDENTIFICAZIONE	DENOMINAZIONE	Airport Hotel	
	ID	52	
	GRUPPO DI SERVIZIO	Servizio alla Produzione	
	TIPOLOGIA DI SERVIZIO	Settore alberghiero	
	INTERESSE	Territoriale	
	INDIRIZZO	Via Don Ubiali, 2	
	INDIRIZZO WEB	HotelAirport-Bagnatica.initalia.it	
	FOGLIO		
	MAPPAL SUB		
LOCALIZZAZIONE	COMPATIBILITA' CON LE FUNZIONI AL CONTORNO	(I: incoerente - P: parzialmente coerente -C: coerente)	C
	INTEGRAZIONE COL CONTESTO		
	SERVIZI CONTIGUI		
	CAPOLUOGO / FRAZIONE	Bagnatica	
	AMBITO TERRITORIALE	Denominazione dell'ambito di appartenenza. Tali ambiti sono stati definiti ad hoc per il Piano dei Servizi	
	BACINO D'UTENZA		
GESTIONE	CAPACITA' STRUTTURA (*)	107 camere	
	N. UTENTI (*)	circa 51.000 utenze (anno 2010)	
	REGIME DI GESTIONE	PR	
	CONVENZIONE con ente pubblico		
	PROPRIETA' IMMOBILE	PR	
	SCADENZA LOCAZIONE	-	
ACCESSIBILITA'	N. POSTI AUTO IN CONTIGUITA'		
	TRASPORTO PUBBLICO O CONVENZIONATO	-	
	BARRIERE ARCHITETTONICHE ESTERNE ALLA STRUTTURA		
	OPERE PREVISTE PER FAVORIRE L'ACCESSIBILITA'		
FRUIBILITA'	BARRIERE ARCHITETTONICHE INTERNE		
	STRUTTURE CONNESSE AL SERVIZIO	Parcheggio interno ,4 sala riunioni, bar, ristorante	
	SUPERFICIE DEL SERVIZIO (Slp A)	4878 mq	
	N. PIANI	PT-P1-P2	
	SUPERFICIE delle STRUTTURE CONNESSE (Slp B)		
	N. PIANI DELLE STRUTTURE CONNESSE		
	STATO DI CONSERVAZIONE IMMOBILE		
	CONDIZIONI DI AGIBILITA'		
	ORARI DI APERTURA		
	SERVIZI AGGIUNTIVI	-	
Note	CRITICITA'		
INDICATORI DI QUALITA' A	FATTORI FISICO-NATURALI esistenza di dispositivi di protezione della natura e della biodiversità	Descrizione	Bilancio di Qualità (+) - (0) - (-)

INDICI DI SINTESI	FATTORI DI QUALITA' ESTETICO FORMALE scadente - accettabile - buona	buona	
	FATTORI DI QUALITA' ENERGETICA DEGLI EDIFICI esistenza di dispositivi di risparmio energetico (sì-no)	no	
	ciclo dell'acqua		
	teleriscaldamento		
	pannelli solari		
	FATTORI DI SALUBRITA' DEGLI AMBIENTI utilizzo materiali a bassa emissività	sì	
	FATTORI INERENTI L'INQUINAMENTO ATMOSFERICO E MICROCLIMA URBANO esistenza di dispositivi atti a promuovere la produzione di energia da fonti rinnovabili, la diminuzione termica e l'implemento del trasporto pubblico		
	FATTORI INERENTI L'INQUINAMENTO ACUSTICO ED ELETTROMAGNETISMO esistenza di dispositivi atti a garantire la qualità acustica e il controllo dall'esposizione elettromagnetica		
	FATTORI INERENTI L'IMPATTO SULLA MOBILITA' esistenza di dispositivi in grado di mettere in relazione il servizio ed il sistema della mobilità.		
	FATTORI INERENTI LA SICUREZZA URBANA compresenza di esercizi ed attività durante l'orario di apertura della struttura illuminazione adeguata disposizione del verde e delle alberature volti a rendere sicuri (strutturalmente e percettivamente) gli ambiti di percorrenza esistenza di androni ed ingressi degli edifici illuminati e sorvegliati parcheggi illuminati		
	CERTIFICAZIONI DI QUALITA' EMESSE DA SOCIETA' ACCREDITATE (indicare soggetto certificatore, tipo e data di ottenimento)		
TOTALE SUPERFICIE SERVIZIO (TS)	4878 mq		
FATTORE DI QUALITA' (FQ) (Sommatore Bilancio di Qualità)	4878 mq*1 = 4878 mq		