




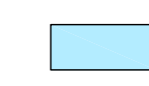

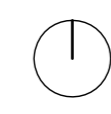


-  confine comunale
-  piste ciclabili esistenti e in fase di realizzazione
-  piste ciclabili di progetto
-  percorsi ciclopedonali
-  percorsi ciclopedonali di carattere agricolo e naturale
-  servizi pubblici
-  aree verdi pubbliche



COMUNE DI BAGNATICA
 Provincia di Bergamo
 PIANO DI GOVERNO DEL TERRITORIO

PIANO DEI SERVIZI
 ADOZIONE deliberazione del C.C. n. 2 del 19 aprile 2024
 APPROVAZIONE deliberazione del C.C. n. 28 del 11 novembre 2024

VARIANTE GENERALE 2024

13
 tav. La rete ciclopedonale
 scala 1:5.000
 data 14 novembre 2024